

Parc Natural de Sant Llorenç del Munt i l'Obac

Memòria 2022



Diputació
Barcelona



Parc Natural de Sant Llorenç
del Munt i l'Obac

Imatge de la coberta: el Cercle de Voluntaris dels Parcs Naturals és un projecte de participació i sensibilització ambiental obert a totes les persones amants de la natura i compromeses amb la preservació dels espais que conformen la Xarxa de Parcs Naturals gestionats per la Diputació de Barcelona. Així, amb l'objectiu d'incrementar el coneixement i el respecte cap a aquest important patrimoni natural del nostre país, el Cercle de Voluntaris dels Parcs Naturals promou i vehicula la participació voluntària per a la seva conservació, el manteniment i la difusió. (Font: Arxiu XPN)

© Diputació de Barcelona
Desembre de 2023

Coordinació i edició: Gabinet de Premsa i Comunicació de la Diputació de Barcelona
Impressió: Departament de Reproducció Gràfica de la Diputació de Barcelona

Índex

Introducció	5
Presentació	5
Notes prèvies	6
1. Dades generals	7
1.1. Figura jurídica, data de creació i normativa d'aplicació	7
1.2. Administració promotora i raó social	8
1.3. Àmbit geogràfic i administratiu	9
1.3.1. Comarques i municipis	11
1.3.2. Dades de població	12
1.3.3. Titularitat del sòl	13
2. Òrgans de gestió i participació	15
2.1. Presentació	15
2.2. Consell Coordinador	15
2.3. Comissió Consultiva del Parc Natural de Sant Llorenç del Munt i l'Obac	16
2.4. Fòrum Permanent de la CETS de Sant Llorenç del Munt i l'Obac	18
3. Mitjans i recursos	20
3.1. Personal	20
3.2. Equipaments	22
3.2.1. Oficina del parc	23
3.2.2. Centres d'informació	23
3.2.3. Punts d'informació	25
3.2.4. Centre de documentació	29
3.2.5. Restaurant La Pastora	30
3.2.6. Àrees d'aparcament	30
3.2.7. Àrees d'esplai	31
3.2.8. Equipaments d'educació ambiental i recerca	32
3.2.9. Itineraris a peu senyalitzats	33
3.3. Material de divulgació i comunicació	34
3.4. Parc mòbil	38
3.5. Pressupost	39
4. Principals activitats dutes a terme	42
El programa d'activitats	42
4.1. Conservació del patrimoni natural i cultural	43
4.1.1. Activitats de conservació i restauració	43
Actuacions enfocades a la conservació i la millora d'hàbitats i recursos naturals	43
Pla de seguiment i recerca	43
4.1.2. Activitats de prevenció i gestió del territori	45
Pla de vigilància i prevenció d'incendis (campanya d'estiu)	45
Pla bàsic de prevenció d'incendis forestals	46
Gestió i manteniment del patrimoni	47
4.2. Desenvolupament sostenible i benestar de la població local	50

4.2.1. Polítiques de foment agrícola, forestal, de serveis i cultural	50
Subvencions	50
Viu el parc	51
Poesia als parcs	55
Parcs en concert	56
Parcs i biblioteques... naturalment!	57
Geoparc de la Catalunya Central	59
Carta Europea de Turisme Sostenible.	60
Parc a taula	61
4.2.2. Infraestructures i serveis generals	65
Manteniment de la xarxa viària	65
Senyalització	66
Gestió de residus i recollida d'escombraries	67
Mobilitat sostenible	68
4.3. Ús públic i educació ambiental	69
4.3.1. Creació i manteniment d'equipaments.	69
Actuacions a la xarxa d'equipaments	69
4.3.2. Activitats d'ús públic, educació ambiental i comunicació.	72
Estratègia d'educació ambiental del Parc Natural de Sant Llorenç del Munt i l'Obac.	72
Pla d'ús públic del Parc Natural de Sant Llorenç del Munt i l'Obac	72
Dades de freqüentació	73
Pla d'informació.	77
Activitats dels centres d'informació del parc	79
Activitats del Centre de Documentació del Parc	79
Viu el parc a l'escola	80
Dia Europeu dels Parcs i Setmana de la Natura 2022	82
Passejades guiades.	83
Programa Coneguem els nostres parcs	83
Activitats amb voluntariat al parc	85
Foment de l'accessibilitat al parc	85
Dades web, xarxes socials i aplicacions mòbils del parc	87
4.4. Activitats de coordinació i governança	89
4.4.1. Activitats de planificació i participació.	89
Programació d'objectius i actuacions. Indicadors d'execució	89
Reunions dels òrgans de gestió i participació	90
Convenis	92
Relacions externes	93
Coordinació general	93
4.4.2. Activitats generals i de suport	94
Projecte SIGEP	94
Seguiment i control de la normativa	98
Accions formatives, jornades, seminaris i actes organitzats	100
Certificacions de qualitat del parc	103

Introducció

Presentació

L'any 2022 ha estat d'adaptació i de normalització davant de la situació post COVID-19 per preparar el 2023 i poder assumir projectes nous amb millors expectatives que les de partida.

Pel que fa a l'organització la **Gerència de Serveis d'Espais Naturals** (GSEN) s'ha reestructurat en dos grans serveis —el **Servei de Gestió de Parcs Naturals** (SGPN) i el **Servei d'Anàlisi i Gestió Territorial, Inversions i Obres** (SAGTIO)—, juntament amb l'Oficina Administrativa i de Suport Jurídic i la Subsecció de Comunicació, Formació i Coordinació. A més, l'any 2022 s'ha formalitzat el **teletreball a l'hora de gestionar determinades tasques**.

Amb el propòsit de continuar treballant en la redacció d'un nou Pla especial, i un cop iniciades converses amb els municipis implicats i amb el Departament de Territori i Sostenibilitat, s'han encarregat els estudis pertinents que ajudin a redactar i avalar una proposta coherent i adaptada a l'entorn cívic, social i natural.

Durant el 2022 ha sorgit l'oportunitat d'obtenir suport dels fons Next Generation EU per restaurar i donar ús a l'edifici de la Mata. Es tracta d'ampliar i millorar el gran casalot perquè esdevingui la seu del parc i, donades les dimensions de l'immoble, perquè pugui acollir també una residència d'investigadors i estudiants vinculats a les universitats catalanes i especialment a la Universitat de Barcelona com a pal de paller a partir del qual es pugui consolidar l'estació biològica del parc i de la xarxa de parcs de la Diputació de Barcelona. Un centre des del qual s'investigarà i es farà el seguiment de l'estat natural del medi i des del qual es difondran els coneixements d'aquest monitoratge de les muntanyes mediterrànies per preparar-nos per al canvi climàtic i ambiental del nostre entorn. Enguany ha estat un període de preparació i d'elaboració dels projectes que s'hauran d'executar durant els dos propers anys. A banda, caldrà finalitzar les obres i posar en marxa l'equipament per tal de complir amb els compromisos de finançament de la Unió Europea.

També s'han elaborat i aprovat projectes amb fons europeus per treballar en la racionalització i la millora dels accessos dels visitants i afavorir que hi arribi el transport públic. Així, s'han posat les bases per iniciar projectes de tractament i racionalització de les línies de transport, les parades i la sensorització dels aparcaments. Es tractarà de millorar la qualitat de les visites i treballar en la millora del medi. Per tal de poder aprofitar aquest finançament, ha estat fonamental disposar de la Carta Europea de Turisme Sostenible i poder renovar-hi el compromís per un altre període de cinc anys.

El projecte de restauració del patrimoni etnològic de Serra Llarga està arribant a la seva darrera fase i ja es pot visitar. Hi manca una restauració posterior, que cal assolir al proper any tot enllaçant-la amb la de la Casa Nova de l'Obac a través d'un itinerari interpretatiu per crear un nou equipament.

Finalment, cal dir que s'ha iniciat l'excavació arqueològica a la cova Simanya mitjançant un projecte del SERP de la Universitat de Barcelona, gràcies a una subvenció quadriannual per poder completar l'estudi de la població pliocènica del massís. Aquests treballs d'excavació arqueològica donen sentit a la consolidació de l'itinerari interpretatiu que es desenvoluparà a partir d'enguany de forma similar a l'itinerari de la cova de Mura.

Notes prèvies

Abreviacions

Les abreviacions següents faciliten la presentació de taules i gràfics i són comunes per a tots els espais de la Xarxa de Parcs Naturals. Pot ser que alguna no es localitzi en aquesta memòria.

Abreviació	Significat
DIBA	Diputació de Barcelona
DDGI	Diputació de Girona
FOX	Parc del Foix
GRF	Parc del Garraf
GSEN	Gerència de Serveis d'Espais Naturals
GUI	Espai Natural de les Guilleries Savassona
MCO	Parc del Montnegre i el Corredor
MSY	Parc Natural del Montseny
MTQ	Parc del Castell de Montesquiu

Abreviació	Significat
OASJ	Oficina Administrativa i de Suport Jurídic
OLE	Parc d'Olèrdola
SAGTIO	Servei d'Anàlisi i Gestió Territorial, Inversions i Obres
SGPN	Servei de Gestió de Parcs Naturals
SLI	Parc de la Serralada Litoral
SLL	Parc Natural de Sant Llorenç del Munt i l'Obac
SMA	Parc de la Serralada de Marina
XPN	Xarxa de Parcs Naturals

Enllaços

Els enllaços que es troben en diversos punts d'aquest document porten a informació actualitzada en el moment en què es fa la consulta, que no ha de ser necessàriament la informació vigent referida a l'any de confecció d'aquesta memòria.

1. Dades generals

1.1. Figura jurídica, data de creació i normativa d'aplicació

Figura jurídica i data de creació

El Parc Natural de Sant Llorenç del Munt i l'Obac va ser objecte de protecció a iniciativa de la Diputació de Barcelona amb l'aprovació, per la Resolució ministerial de 24 de juliol de 1972, del Pla especial del parc d'acord amb la legislació urbanística aleshores vigent.

Pel que fa a superfície i normativa, l'abast d'aquest pla es va ampliar el 4 d'octubre de 1982, quan la Comissió Provincial d'Urbanisme de Barcelona va aprovar definitivament el Pla especial, promogut per la Diputació de Barcelona, i es va acollir a la Llei del sòl, revisada l'any 1976.

A partir del 1994, a petició de diversos ajuntaments, la Diputació de Barcelona va iniciar una modificació del Pla especial que va comportar una notable ampliació de la superfície protegida, que fou aprovada pel ple de la Diputació de Barcelona el 26 de març de 1998 d'acord amb les prescripcions de la resolució de 24 de desembre de 1997 del conseller de Política Territorial i Obres Públiques. L'aprovació definitiva es va produir el 19 de juny de 1998 i va ser publicada al **DOGC número 2.721 de 9 de setembre de 1998**. Actualment, doncs, l'àmbit d'actuació és de 13.693,78 ha.

Decret de creació del parc natural

El **Decret 106/1987**, de 20 de febrer, declara parc natural el massís de Sant Llorenç i la serra de l'Obac, d'acord amb la Llei 12/1985, d'espais naturals, del Parlament de Catalunya.

Decret d'aprovació del Pla d'espais d'interès natural

El **Decret 328/1992** de la Generalitat de Catalunya, de 14 de desembre (DOGC núm. 1714, d'1 de març de 1993), en el seu annex 1, que enumera la llista d'espais d'interès natural, inclou Sant Llorenç del Munt i l'Obac, amb els límits de l'àmbit del Pla especial.

Directives comunitàries en matèria de conservació de la biodiversitat (LICs i ZEPAs)

Directiva 92/43/CEE del Consell, de 21 de maig de 1992, relativa a la conservació dels hàbitats naturals i de la fauna i flora silvestres.

Directiva 2009/147/CE del Parlament Europeu i del Consell, de 30 de novembre de 2009, relativa a la conservació de les aus silvestres.

Més disposicions legals d'utilitat per a la gestió d'espais naturals protegits

A banda de les esmentades, també són d'aplicació un conjunt de **disposicions legals**, tant de caràcter general com sectorial, que s'apliquen tot sovint en la gestió d'espais naturals protegits.

1.2. Administració promotora i raó social

Administració promotora

Diputació de Barcelona

Raó social

Diputació de Barcelona

Servei de Gestió de Parcs Naturals

Comte d'Urgell, 187

Edifici del Relotge, 3a planta

08036 Barcelona

Tel.: 934 022 428

A/e: s.gestioparcsn@diba.cat

Web: <https://parcs.diba.cat/>

Oficina del Parc Natural de Sant Llorenç del Munt i l'Obac

La Mata

Ctra. de Terrassa a Navarcles, km 14,8

08278 Mura

Apartat de correus núm. 71

08230 Matadepera

Tel.: 938 318 350

A/e: p.santllorenc@diba.cat



La Mata. Font: Arxiu XPN

1.3. Àmbit geogràfic i administratiu

Mapa del parc

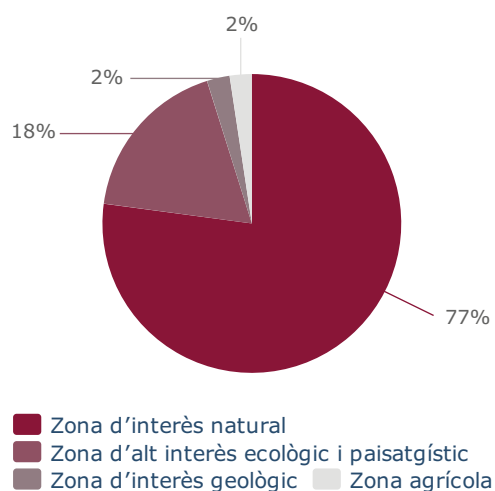


Des d'aquests enllaços es pot accedir al [mapa de l'informador del parc](#) i al fullet *Benvingus al parc*.

Superfície i àmbits normatius

El Pla especial del Parc Natural de Sant Llorenç del Munt i l'Obac té actualment una superfície total de **13.693,78 ha**. Estableix i delimita les zones següents:

Àmbit normatiu	ha	%
Zona d'interès natural	10.561,1	77,12
Zona d'alt interès ecològic i paisatgístic	2.468,5	18,03
Zona d'interès geològic	338,8	2,47
Zona agrícola	325,3	2,38
Superfície total	13.693,7	100,0

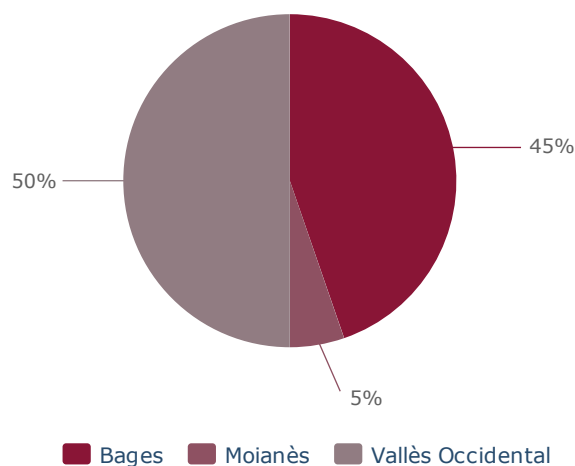


El Morral del Drac. Font: Arxiu XPN

1.3.1. Comarques i municipis

El territori delimitat pel Pla especial de protecció inclou sòls pertanyents a dotze municipis de les comarques del Bages, el Moianès i el Vallès Occidental.

Comarca	Municipi	Total (ha)	Dins del parc (ha)	% municipi	% del total del parc
Bages		12.167	6.123,3		
	Mura	5.029,0	4.255,3	84,62	31,07
	Pont de Vilomara i Rocafort	2.477,0	1.052,4	42,49	7,69
	Sant Vicenç de Castellet	1.709,0	221,6	12,97	1,62
	Talamanca	2.952,0	594,0	20,12	4,34
Moianès		4.582	724,6		
	Granera	2.395,0	376,5	15,72	2,75
	Monistrol de Calders	2.187,0	348,1	15,92	2,54
Vallès Occidental		23.197	6.845,8		
	Castellar del Vallès	4.470,0	1.310,7	29,32	9,57
	Matadepera	2.483,0	1.463,3	58,93	10,68
	Rellinars	1.084,0	673,3	62,11	4,92
	Sant Llorenç Savall	4.096,0	1.582,6	38,64	11,56
	Terrassa	7.010,0	763,1	10,89	5,57
	Vacarisses	4.054,0	1.052,8	25,97	7,69
Total		39.946,0	13.693,7	34,28	100,00



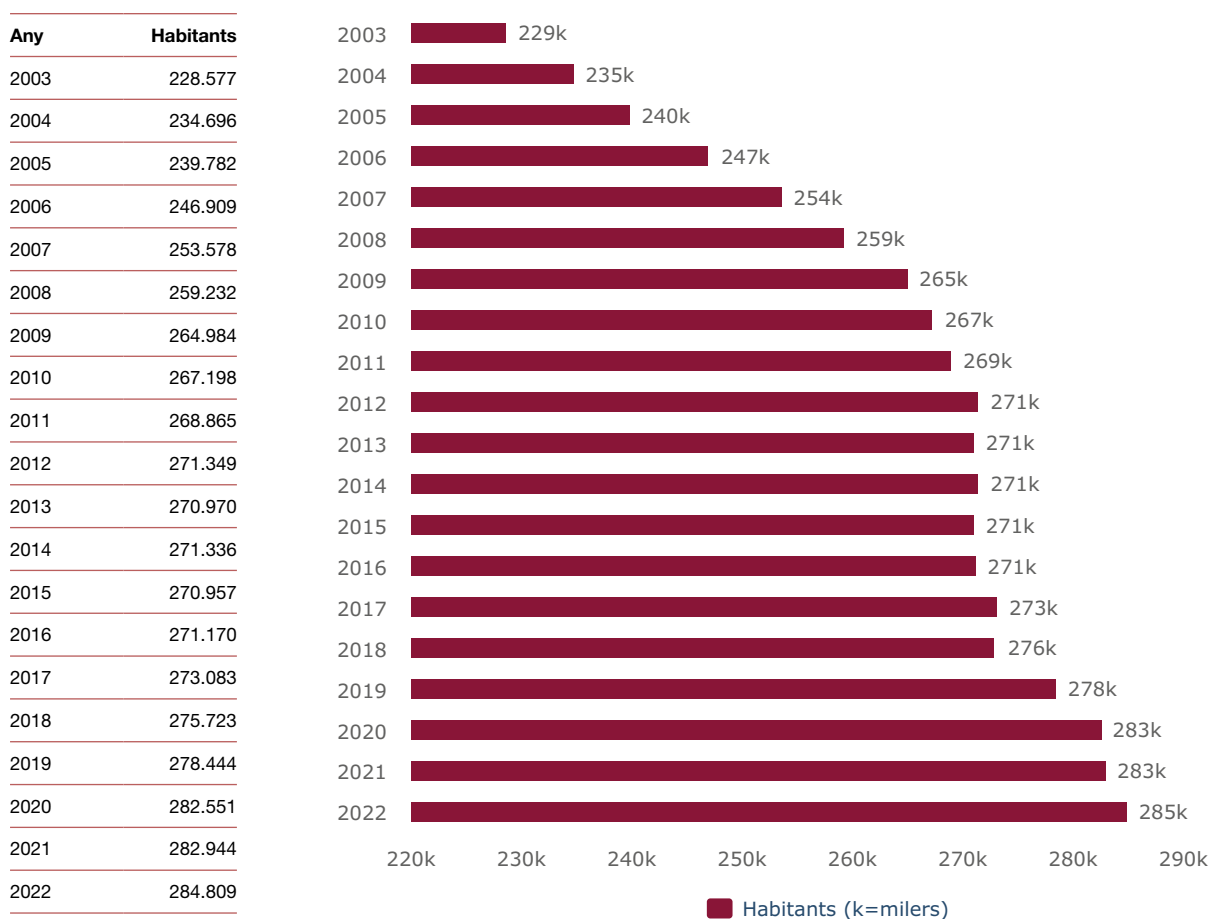
1.3.2. Dades de població

Població dels municipis de l'àmbit del parc

Municipi	Habitants (2022)	Habitants dins del parc (cens any 2022)	
		Cases	Persones
Castellar del Vallès	24.933	2	6
Granera	80	2	4
Matadepera	9.752	14	45
Monistrol de Calders	742	1	4
Mura	232	6	23
Pont de Vilomara i Rocafort	4.024	1	4
Rellinars	915	2	6
Sant Llorenç Savall	2.524	12	38
Sant Vicenç de Castellet	9.949	0	0
Talamanca	219	0	0
Terrassa	224.114	0	0
Vacarisses	7.325	2	4
Total	284.809	42	134

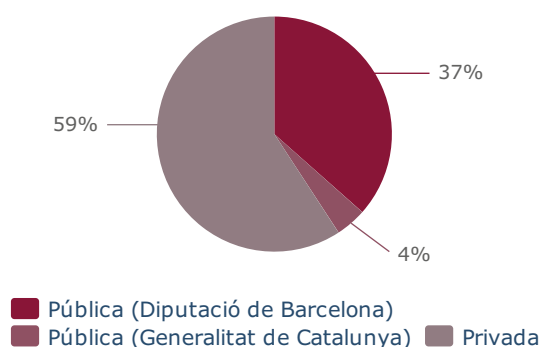
Evolució anual de la població total dels municipis de l'àmbit del parc

Font: Institut Cartogràfic de Catalunya; Idescat, Padró municipal d'habitants



1.3.3. Titularitat del sòl

Titularitat	Superfície (ha)	%
Pública (Diputació de Barcelona)	5.006,05	36,56
Pública (Generalitat de Catalunya)	580,62	4,24
Privada	8.107,11	59,20
Superfície total del parc	13.693,78	100,00



Finca	Hectàrees	Edifici	Ús	Sostre (m²)	Edificat (m²)	Municipi
Finques procedents de l'INUR	1.705,74	Els Òbits	Runes balma obrada			Mura
		La Torrota de l'Obac	Monument	25		Terrassa
		Pou de glaç (a l'Obac)	Runes	56		Vacarisses
		Ermita de Santa Agnès	Runes / Monument	150		Matadepera
Coma d'en Vila	188,57	Runes	Finca forestal	100	200	Mura
El Dalmau	146,6		Finca forestal			Sant Llorenç Savall
El Daví	64,16		Finca forestal			Sant Llorenç Savall
El Marquet de les Roques	58,31	Casa i Masoveria	Centre d'informació i exposició	1.165	1.775	Sant Llorenç Savall
		Resta de la finca	Finca forestal			
Hostaletes del Daví	201,39	Runes	Finca forestal	38		Rellinars
La Castanyeda	6		Finca forestal			Mura
La Mata	240,54	Coll d'Estenalles	Centre d'informació	132	308	
		Casa de la Mata	Magatzem	420	1.326	Mura
		Oficina	Oficina, taller, parc i equipament del personal	276	366	
		Cobert 2	Sala de reunions i serveis	108	216	
		Corrals de la Mata	Magatzem	500		
		Resta de la finca	Finca forestal			
La Mola	316,31	Monestir de Sant Llorenç del Munt	Centre d'informació i serveis de restauració, sala d'exposicions i monument	620	736	Matadepera
		Resta de la finca	Finca forestal			
La Muntada	141,64	Casa de la Muntada	Escola de natura i formació / Finca forestal	210	503	Sant Llorenç Savall
La Vall / Les Refardes	454,18	Casa de la Vall	Tancada / Finca forestal	597	1.300	Mura
		Coberts de la Vall	Runes	875		
		Casa Les Refardes	Habitatge / Finca forestal	314	640	

Finca	Hectàrees	Edifici	Ús	Sostre (m²)	Edificat (m²)	Municipi
L'Obac	670,26	Casa Nova de l'Obac	Centre d'informació cultural i pedagògica	500	1.225	Terrassa
		L'Obac Vell	Runes, visites, monument	105	350	Vacarisses
		La Pastora	Serveis de restauració	230	300	
		Coberts de l'era de la Pastora	Magatzem	80	80	
		El Xalet	Equipament del personal	250	250	Terrassa
		Casa del Masover	Habitatge i magatzem	400	400	
		La Calsina	Runes	375		Vacarisses
		Pou de glaç	Runes	56		
Mata-rodona	608	Mata-rodona	Tancat	800	1.630	Mura
		L'Espluga	Runes de balma obrada	25		
Torrent de l'Escaiola	13,43	Àrea d'esplai	Àrea d'esplai	57		Matadepera
Riera de Nespres	1,79	Àrea d'esplai	Àrea d'esplai	287		Mura
El pujol del Llobet	104		Finca forestal			
La Faixeda	4,5		Finca forestal			
Les Arenes	22,66	Àrea d'esplai	Àrea d'esplai			Castellar del Vallès
Can Torres (Baronia)	49,69		Finca forestal			Matadepera
Total	5.006,05			8.736	11.869	



Balma de l'Espluga. Font: Arxiu XPN

2. Òrgans de gestió i participació

2.1. Presentació

Les determinacions que estableix el Pla especial es duen a terme mitjançant el concurs de l'administració del parc (la Diputació de Barcelona) i dos òrgans de gestió: el Consell Coordinador, que pretén garantir la participació i col·laboració en la gestió de l'espai protegit de les diferents administracions públiques amb competències específiques en aquest àmbit territorial, i la Comissió Consultiva, constituïda pels representants de les organitzacions professionals o específiques directament interessades en la gestió de l'espai natural i pels ciutadans que, per l'activitat econòmica que tenen o per la voluntat de participar en els afers públics, volen tenir una actuació més activa en el desenvolupament del pla.

2.2. Consell Coordinador

El Consell Coordinador va ser constituït el 19 d'octubre de 1983.

Funcions

El Consell Coordinador té, entre d'altres, les funcions següents (art. 71 del Pla especial):

- Formar programes d'actuació conjunta entre els diferents membres del consell, en què es determinaran les funcions jurídiques mitjançant les quals es procedirà a executar-los, com també les aportacions econòmiques de cadascuna de les entitats que hagin aprovat aquest programa.
- Coordinar l'actuació del personal depenent de les diverses administracions en la vigilància del compliment del text normatiu i de les determinacions del Pla especial.
- Elevar les propostes que estimi pertinents per a la gestió del Pla especial a les autoritats o els òrgans que pertoquin.
- Vetllar pel compliment, a l'interior de l'espai natural, de les normes generals i de la normativa d'aquest pla.
- Emetre un informe amb caràcter preceptiu sobre els projectes de modificació o revisió del Pla especial.
- Emetre un informe amb caràcter preceptiu sobre les figures de desplegament del Pla especial vigent.
- Ser informat de les directrius d'execució del Pla especial i de la gestió que adopti la Diputació de Barcelona.
- Conèixer i pronunciar-se sobre els assumptes que li siguin sotmesos, en especial els previs a l'atorgament de les autoritzacions i llicències previstes en la regulació específica del Pla especial vigent.
- Saber anualment el pressupost i la proposta de programa de gestió.
- Conèixer l'administració dels fons procedents de la utilització dels serveis propis i dels recursos rebuts de l'exterior.

Composició

Presidència (la de la Diputació de Barcelona)

Excma. Sra. Núria Marín i Martínez

Vicepresidència

El diputat delegat de Mobilitat, Espais Naturals i Prevenció d'Incendis Forestals, II·Im. Sr. Josep Tarín Canales / II·Im. Sr. Valentí Junyent Torras

Secretaria

La cap del Servei de Gestió de Parcs Naturals, Sra. Joana Barber Rosado

Vocals

- L'alcalde de l'Ajuntament de Castellar del Vallès, Il·lm. Sr. Ignasi Giménez Renom
- L'alcalde de l'Ajuntament de Granera, Il·lm. Sr. Pere Genescà Girbau
- L'alcalde de l'Ajuntament de Matadepera, Il·lm. Sr. Nil López Crespo
- L'alcalde de l'Ajuntament de Monistrol de Calders, Il·lm. Sr. Ramon Vancells Casacuberta
- L'alcaldessa de l'Ajuntament de Mura, Il·lma. Sra. Montserrat Playà Camps
- L'alcalde de l'Ajuntament del Pont de Vilomara i Rocafort, Il·lm. Sr. Enric Campàs Serra
- L'alcaldessa de l'Ajuntament de Rellinars, Il·lma. Sra. Marta Roqué Aubia
- L'alcalde de l'Ajuntament de Sant Llorenç Savall, Il·lm. Sr. Joan Solà Herms
- L'alcaldessa de l'Ajuntament de Sant Vicenç de Castellet, Il·lma. Sra. Adriana Delgado Herreros
- L'alcalde/alcaldessa de l'Ajuntament de Talamanca, Il·lm. Sr. Josep Tarín Canales / Il·lma. Sra. Rosa Verneda Rabell
- L'alcalde de l'Ajuntament de Terrassa, Il·lm. Sr. Jordi Ballart Pastor
- L'alcalde de l'Ajuntament de Vacarisses, Il·lm. Sr. Antoni Masana Ubach
- Un representant de la Generalitat de Catalunya, dels Serveis Territorials del Departament d'Agricultura, Ramaderia, Pesca, Alimentació i Medi Natural a Barcelona
- Un representant de les entitats de la Comissió Consultiva amb veu i sense vot

Nota: En el cas que durant l'any s'hagi produït un relleu en alguns dels representants, ja sigui per motius derivats de processos electorals o altres circumstàncies, s'indiquen els noms dels representants que ho hagin estat per un període o altre de temps, separats pel símbol /.

2.3. Comissió Consultiva del Parc Natural de Sant Llorenç del Munt i l'Obac

La Comissió Consultiva del Parc Natural de Sant Llorenç del Munt i l'Obac va ser constituïda el 19 de desembre de 1989, renovada i modificada el 1998 i el 2008, i modificada puntualment per dimissió o canvis voluntaris de les institucions membres.

Funcions (art. 73 del Pla especial):

- Rebre i sol·licitar informació de les activitats que es desenvolupen al parc.
- Trametre suggeriments al Consell Coordinador dels assumptes relatius a la gestió del mateix parc.
- Expressar opinió i criteris respecte als assumptes que planteja el Consell Coordinador.
- Dur a terme totes les tasques relacionades amb les funcions assenyalades als apartats anteriors.

L'any 2010 la Comissió Consultiva i el Consell Coordinador van aprovar la constitució de la mateixa Comissió Consultiva com a Fòrum Permanent de la CETS de Sant Llorenç del Munt i l'Obac. Per aquesta raó, en les reunions anuals hi ha un apartat dedicat a la CETS, en el qual es convoquen tots els membres del Fòrum Permanent, les entitats locals, les empreses turístiques i de serveis, les administracions locals, etc. i es tracten els temes escaients relacionats amb la CETS.

El febrer de l'any 2018 es va aprovar el nou format del Fòrum, que a partir d'aquesta data se celebrarà separatament de la Comissió Consultiva, amb la finalitat de poder tractar més àmpliament temes específics de l'interès de les empreses i entitats que participen a la CETS. El Fòrum de la CETS es reuneix bianualment.

Composició

Presidència

Sra. Joana Barber Rosado, cap del Servei de Gestió de Parcs Naturals

Vocals

Tres representants del Consell Coordinador

- Sra. Gisela Pascual Muñoz, regidora de Medi Ambient i Joventut de l'Ajuntament de Sant Vicenç de Castellet
- Sr. Carles Caballero Peña, regidor d'Arquitectura i Urbanisme, Medi Ambient i Sostenibilitat i Energia de l'Ajuntament de Terrassa
- Sta. Montserrat Playà Camps, alcaldessa presidenta de l'Ajuntament de Mura

Un representant del sector agrícola

- Sra. Montserrat Farré Solanes, representant de l'Associació de Pagesos del Parc Natural de Sant Llorenç del Munt i l'Obac

Dos representants del sector científic:

- Sr. Xavier Roca Ramon, director de l'Escola Tècnica Superior d'Enginyeries Industrials i Aeronàutica de Terrassa
- Sr. Joan Real Ortí, representant del Centre de Recursos de Biodiversitat Animal de la Universitat de Barcelona

Dos representants del sector cívic:

- Sr. Joan Castells Solà, representant d'Amics de l'Ermida de les Arenes
- Sr. Ricard Guardiola, vicepresident de l'Associació de Veïns i Propietaris de Rocafort de Bages
- Substituta: Sra. Lola Puig, presidenta de Dones d'Avui de Matadepera

Dos representants del sector conservacionista:

- Sra. Gemma Estany Ferrer, presidenta del Consell Local del Medi Ambient de Matadepera
- Sr. Xavier Serrano, vocal d'El Fanal - Grup Ecologista del Moianès
- Substitut: Associació per la Defensa i l'Estudi de la Natura (ADENC)

Un representant del sector educatiu:

- Vacant

Dos representants del sector forestal:

- Sr. Toti Garcia Riba, president de l'Agrupació de Defensa Forestal de Matadepera
- Sr. Jordi Puigdomènech Arnau, cap de l'Associació de Bombers Voluntaris de Matadepera de la Generalitat de Catalunya
- Substituta: Sra. M. Vicenta Villar Moratalla, presidenta per delegació de l'Agrupació de Defensa Forestal de Terrassa

Quatre representants del sector de lleure:

- Sr. Salvador Vives i Jorba, representant de la Federació Catalana d'Espeleologia
- Sr. Enric Prat Balaguer, representant del Centre Excursionista de Terrassa
- Sra. Marta Marquès Palau, presidenta del Centre Excursionista de Mura
- Sr. Enric Palau Forte, president del Rellinars Motor Club
- Substituta: Sra. Marta Argemí Raduà, representant del Club Centre Excursionista Llorençà

Dos representants del sector turístic:

- Sra. Eva Chica, Consell Comarcal del Vallès Occidental
- Sr. Ferran Climent Costa, Consell Comarcal del Bages

També s'hi poden adherir les **entitats cíviques i els altres organismes** que a títol particular hi volen assistir i que així ho han sol·licitat.

Al web del parc es pot consultar el [cens actual d'entitats](#).

Nota: En el cas que durant l'any s'hagi produït un relleu en alguns dels representants, ja sigui per motius derivats de processos electorals o altres circumstàncies, s'indiquen els noms dels representants que ho hagin estat per un període o altre de temps, separats pel símbol /.

2.4. Fòrum Permanent de la CETS de Sant Llorenç del Munt i l'Obac

L'any 2010 la Comissió Consultiva i el Consell Coordinador van aprovar la constitució de la mateixa Comissió Consultiva com a Fòrum Permanent de la CETS de Sant Llorenç del Munt i l'Obac. Aquesta fórmula es va mantenir fins al 2018. Per aquesta raó a les reunions anuals hi havia un apartat dedicat a la CETS, en el qual es convocaven tots els membres del Fòrum Permanent, les entitats locals, les empreses turístiques i de serveis, les administracions locals, etc. i es tractaven els temes que escauen relacionats amb la CETS.

Quant a la dinàmica de les sessions al Fòrum i a la Comissió Consultiva, en la reunió que va tenir lloc al febrer de 2018 es va aprovar el nou format del Fòrum, que a partir d'aquesta data se celebrarà separatament de la Comissió Consultiva, amb la finalitat de poder tractar més àmpliament temes específics de l'interès de les empreses i entitats que participen a la CETS. El Fòrum de la CETS es reuneix amb una periodicitat bianual.

Funcions

Participació oberta a tothom que hi tingui interès, amb assistència a títol individual i en representació d'empreses de serveis, entitats municipals, associacions, representants municipals o consells comarcals.

El fòrum està format per:

- Entitats membres de la Comissió Consultiva del parc:
 - Representants dels ajuntaments
 - Representants dels consells comarcals
 - Representants de diferents àmbits de la Diputació de Barcelona
 - Representants del sector agrícola
 - Representants del sector científic
 - Representants del sector cívic
 - Representants del sector conservacionista
 - Representants del sector forestal
 - Representants del sector educatiu
 - Representants del sector del lleure
- Empreses turístiques i de serveis:
 - Restaurants
 - Allotjaments
- Empreses de guies i d'educació ambiental
- Productors amb activitat turística o sense
- Persones a títol individual que hi tinguin interès

El Fòrum Permanent, que es reuneix dos cops a l'any, serveix per compartir l'evolució de la candidatura amb els agents implicats. Del Fòrum en surten les persones que conformaran el grup de treball més reduït que proposen els temes que es debatran al fòrum i tracten més específicament els interessos del sector públic i privat implicat en la Carta Europea de Turisme Sostenible. Està compost per unes 15 persones en representació de sectors diversos com la restauració, l'hoteleria, activitats turístiques i de guiatge, administracions i entitats sectorials.

Per a més informació, podeu consultar l'apartat 4.4.1 de la memòria *Reunions dels òrgans de gestió i participació*.

Empreses de la segona fase de la CETS

- Àrea d'esplai de la riera de Nespres
- Restaurant Cal Carter
- Àrea d'esplai de les Arenes
- Àrea d'esplai del torrent de l'Escaiola
- Restaurant La Pastora
- 3turons, història i patrimoni
- Emocions
- CIMA
- Restaurant Can Vinyers
- Bages Terra de Vins
- GAIA. Serveis ambientals
- Monestir de Sant Llorenç del Munt
- Biosfera Educa
- Casa rural i de colònies El Salt
- Escola de natura i formació la Muntada

També s'hi poden adherir les **entitats cíviques i els altres organismes** que a títol particular hi volen assistir i que ho han sol·licitat així.

Al web del parc es pot consultar el [cens actual d'entitats](#).

3. Mitjans i recursos

3.1. Personal

Personal del parc

Càrrec		Persones
Director del parc		Àngel Miño Salinas
Auxiliar de suport a la gestió del parc		Olga Tejero Ávalos Fèlix Serrano Arteaga / Joan Marcel Taló Martí Antoni Adell Grau
Personal d'atenció al públic		Anna Martí Centelles Joan Miquel Martínez Piera
Cap de la Unitat de Guarderia		Adrià Fàbrega Comellas
Guardes		Albert Buil Leonart Joan Manel Aguilar Rodríguez Albert Peris Campodarbe Lluïsa Bachs Prim / Rodrigo del Amo Aguilar Antoni Mampel Marimon Damià Hoyos Marín Miquel Vivet Farré Albert Sánchez Forcadell Pere Martorell Botella
Guarda de reforç d'estiu		Immaculada Acien Torres
Encarregat d'obres i manteniment		Josep M. Llauger Domènech
Personal d'obres i manteniment		Xavi Pérez Bermejo Pere Vicenç Sala Savall / Salvador Solé Fajardo Nil Domènech Sanuy Jordi Caba Valiente
Personal del SAGTIO		
Personal de la Secció de Gestió Territorial	Tècnic	Sònia Llobet Just / Jose Santaella Alegre
Personal de l'SGPN		
Personal de la Unitat d'Ús Públic	Tècnic	Josep Canals Palau
Personal de la Unitat de Desenvolupament Econòmic	Tècnica	Yolanda Asensio Garcia
Personal de la Subsecció de Conservació	Tècnic	Daniel Pons Julià

Personal de pràctiques en conveni amb els centres docents

Centre	Alumne
Institut Rubió i Tudurí	Maria Robledo Salguero
Escola Agrària del Solsonès	Santiago Hidalgo Jiménez

Personal del Pla d'informació

Centre d'Informació de Mura	Agnès Canals
Centre d'Informació de Rocafort	Joan Armengol Amat
Punt d'Informació de Granera	Àngels Arola
Punt d'Informació de Rellinars	Toni Montoya
Punt d'Informació de l'Obac	Betta Fabra / Judit Ruiz
Punt d'Informació de Sant Llorenç Savall	Nil Araneta / Laia Sallas
Punt d'Informació de Sant Vicenç de Castellet	Jordi Palomar Molins
Punt d'Informació de Talamanca	Conrad Garcia Serra
Punt d'Informació de Vacarisses	Joel Sala / Albert Verdaguer / Carles Marcilla
DIP de l'Obac	Pau Sangrà / Joel Sala
DIP de la Mola	Albert Canón Gil
DIP de Can Robert	Gerard Casulleras / Maria Robledo Salguero
DIP de la Torre de l'Àngel	Joan Casasola / Aleix Balart
DIP de l'Alzina del Sal-lari	Núria Bonfill / Maria Robledo Salguero
DIP 1 Coll d'Estenalles	Neus Pla
DIP 2 Coll d'Estenalles	Jose Manuel Ligeró / Anna Fossas
DIP de les Arenes	Sebastià Soley Casé
DIP de la vall d'Horta	Abdelilah Zamouri / Júlia Argemí
Coordinadora	Elisabeth Bigorra

Personal vinculat a les empreses concessionàries dels equipaments del parc

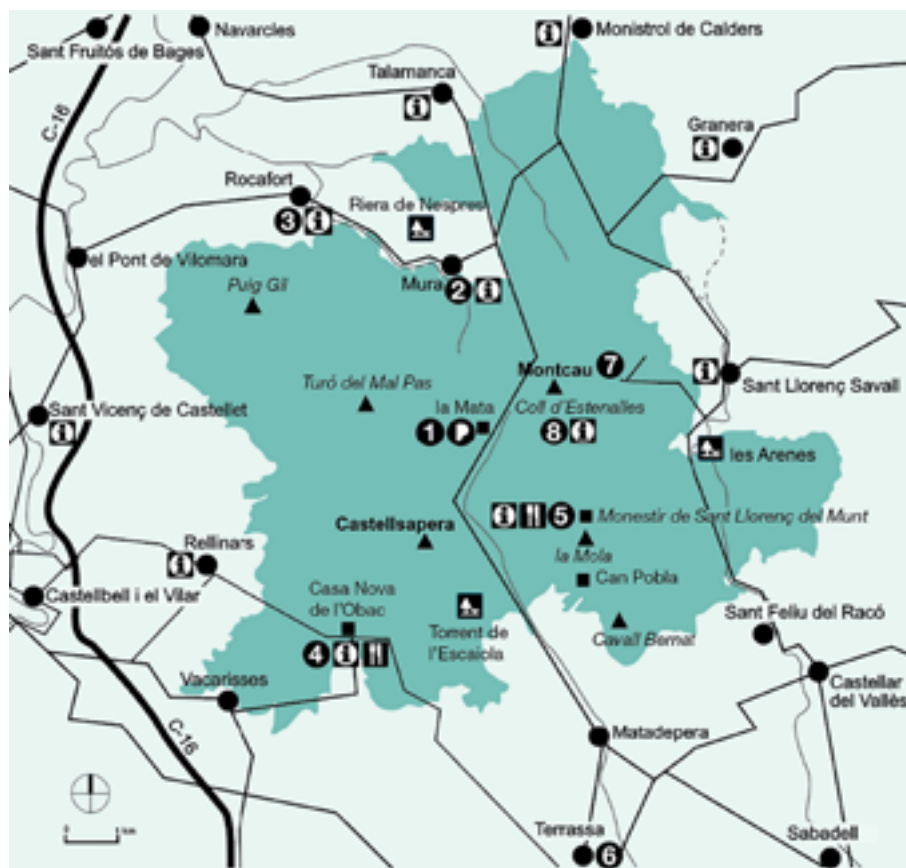
Equipament	Nombre de persones
Monestir de Sant Llorenç del Munt	2
Casa Nova de l'Obac	1
Escola de Natura i Formació La Muntada	1
Àrea d'esplai de la riera de Nespres	1
Àrea d'esplai del torrent de l'Escaiola	1
Àrea d'esplai de les Arenes	2
Restaurant La Pastora	2
Total	10

Personal vinculat als equipaments del parc gestionats en règim de conveni amb els ajuntaments

Equipament	Nombre de persones
Centre de Documentació del Parc Natural de Sant Llorenç del Munt i l'Obac	1

3.2. Equipaments

Situació geogràfica aproximada dels equipaments del parc



Equipaments (clicueu damunt de cada nom per accedir a la informació web)

- 1 [Oficina del Parc Natural de Sant Llorenç del Munt i l'Obac. La Mata](#)
- 2 [Centre d'Informació de Mura](#)
- 3 [Centre d'Informació de Rocafort](#)
- 4 [Punt d'Informació de la Casa Nova de l'Obac](#)
- 5 [Punt d'Informació del Monestir de Sant Llorenç del Munt](#)
- 6 [Centre de Documentació del Parc Natural de Sant Llorenç del Munt i l'Obac](#)
- 7 [Escola de Natura i Formació La Muntada](#)
- 8 [Centre d'Informació del Coll d'Estenalles](#)

3.2.1. Oficina del parc

Oficina del Parc Natural de Sant Llorenç del Munt i l'Obac. La Mata

Administració, atenció telefònica
Situació: carretera BV-1221 de Terrassa a Navarcles, km 14,8

Horari: feiners de 9 a 14 h

Adreça postal

Apartat de correus 71
08230 Matadepera
Tel.: 938 318 350 / 682 915 388
A/e: p.santllorenc@diba.cat

Règim de gestió: directa

 [Oficina del Parc Natural de Sant Llorenç del Munt i l'Obac. La Mata](#)



3.2.2. Centres d'informació

Centre d'Informació del Coll d'Estenalles

Informació i venda de publicacions

Horari: cada dia (excepte Nadal i Cap d'Any),
de 10 a 15 h

Adreça postal

Carretera BV-1221 de Terrassa a Navarcles,
km 14,8
08278 Mura
Tel.: 938 317 300
A/e: p.santllorenc.estena@diba.cat

Règim de gestió: directa

Material accessible: mapes tàctils

 [Centre d'Informació del Coll d'Estenalles](#)



Centre d'Informació de Mura

Informació i venda de publicacions, exposició permanent, audiovisual, itineraris senyalitzats i visites guiades a la cova de Mura

Horari: del 6 de febrer al 31 de desembre, dissabtes, diumenges i festius, de 10 a 14 h; els dies laborables de desembre, està obert del 21 al 31

Adreça postal

Plaça de l'Ajuntament, s/n

08278 Mura

Tel.: 938 318 375

A/e: p.santllorenç.mura@diba.cat

Règim de gestió: conveni

 [Centre d'Informació de Mura](#)



Centre d'Informació de Rocafort

Informació, exposició permanent «Les tines i el vi», itinerari senyalitzat i passejades acompanyades

Horari: dissabtes, diumenges i festius, de 10 a 14 h; obert del 15 de gener al 30 de juny i de l'1 de setembre al 15 de desembre

Adreça postal

Casal de Rocafort

Plaça Gran, s/n

08254 Rocafort (el Pont de Vilomara i Rocafort)

Tel.: 938 317 149

A/e: p.santllorenç.rocafo@diba.cat

Règim de gestió: conveni

 [Centre d'Informació de Rocafort](#)



3.2.3. Punts d'informació

Punt d'Informació de la Casa Nova de l'Obac

Informació, exposicions permanents i temporals, venda de publicacions, educació ambiental, itineraris guiats i itinerari adaptat

Horari: tot l'any exceptuant l'1 i el 6 de gener, el mes d'agost i el 25 de desembre, dissabtes, diumenges i festius, de 10 a 15 h

Adreça postal

Punt d'Informació de la Casa Nova de l'Obac
Carretera B-122 de Terrassa a Rellinars, km 9,8
Apartat de correus 479
08222 Terrassa
Tel.: 937 435 468 (dissabtes i festius) / 937 855 461 (visites concertades)
A/e: p.santllorenc.obac@diba.cat

Règim de gestió: concessió

Material accessible: bicicletes de mà, terceres rodes per adaptar la cadira de l'usuari, dossiers adaptats de rutes de flora i fauna i barres direccionals per a persones invidents, autoguies en braille de l'itinerari «La font de la Portella» i fitxes tàctils amb sons i olors de la fauna i flora de la XPN

 [Punt d'Informació de la Casa Nova de l'Obac](#)



Punt d'Informació de Granera

Informació, itinerari senyalitzat i passejades guiades

Horari: dissabtes, diumenges i festius, de 10 a 14 h; obert del 15 de gener al 30 de juny i de l'1 de setembre al 15 de desembre

Adreça postal

El Casal
Camí de la Clota, s/n
08183 Granera
Tel.: 628 175 685 / 938 668 152
A/e: p.santllorenc.graner@diba.cat

Règim de gestió: conveni

 [Punt d'Informació de Granera](#)



Punt d'Informació de Monistrol de Calders

Informació, itinerari senyalitzat i passejades guiades

Horari: dissabtes, diumenges i festius, de 10 a 14 h; tancat per Nadal

Adreça postal

Plaça de la Pedrera, s/n
08275 Monistrol de Calders
Tel.: 676 994 356
A/e: p.santllorenc.monist@diba.cat

Règim de gestió: conveni

 [Punt d'Informació de Monistrol de Calders](#)



Punt d'Informació de Rellinars

Informació, itinerari senyalitzat i passejades guiades

Horari: dissabtes, diumenges i festius, de 10 a 14 h; obert del 15 de gener al 30 de juny i de l'1 de setembre al 15 de desembre

Adreça postal

Plaça de l'Ajuntament, s/n
08299 Rellinars
Tel.: 667 993 100 / 938 345 321
A/e: p.santllorenc.rellin@diba.cat

Règim de gestió: conveni

 [Punt d'Informació de Rellinars](#)



Punt d'Informació de Sant Vicenç de Castellet

Informació i venda de publicacions, itinerari senyalitzat i passejada guiada

Horari: de dilluns a divendres, de 8 a 14 h; dilluns i dimecres, de 16 a 19 h, excepte juliol i agost; caps de setmana i festius, del 15 de gener al 30 de desembre, de 10 a 14 h, agost, tancat

Adreça postal

Plaça de l'Ajuntament, 10
08295 Sant Vicenç de Castellet
Tel.: 936 930 611
A/e: p.santllorenç.santvi@diba.cat

Règim de gestió: conveni

 [Punt d'Informació de Sant Vicenç de Castellet](#)



Punt d'Informació de Talamanca

Informació i itinerari autoguiat

Horari: dissabtes, diumenges i festius, de 10 a 14 h; obert del 15 de gener al 30 de juny i de l'1 de setembre al 15 de desembre

Adreça postal

Plaça del Raval
08279 Talamanca
Tel.: 937 434 373
A/e: p.santllorenç.pital@diba.cat

Règim de gestió: conveni

 [Punt d'Informació de Talamanca](#)



Punt d'Informació del Monestir de Sant Llorenç del Munt

Informació, venda de publicacions, exposició permanent, guiatge gratuït al monestir els diumenges i servei de restauració

Horari: feiners, de 10 a 16 h; dissabtes, diumenges i festius, de 9 a 18 h; el dia de Nadal, només de 8 a 12 h; diumenges, a les 11 h, visites guiades al monestir

Adreça postal

La Mola

08230 Matadepera

Tel.: 937 435 454 / 629 503 040

A/e: info@lamola.com /

p.santllorenc.mola@diba.cat

 [La Mola](#)

Règim de gestió: concessió

 [Punt d'Informació del Monestir de Sant Llorenç del Munt](#)



Font: Arxiu XPN

Punt d'Informació de Sant Llorenç Savall

Informació i venda de publicacions

Horari: dissabtes, diumenges i festius, de 10 a 14 h; obert del 15 de gener al 30 de juny i de l'1 de setembre al 15 de desembre

Adreça postal

Ajuntament de Sant Llorenç Savall

Carrer de Sant Feliu, 2

08212 Sant Llorenç Savall

Tel.: 937 140 018

A/e: p.santllorenc.savall@diba.cat

Règim de gestió: conveni

 [Punt d'Informació de Sant Llorenç Savall](#)



Punt d'Informació de Vacarisses

Informació de Vacarisses i el parc natural, itineraris senyalitzats i, un dissabte al mes, visita al castell

L'antic castell acull la biblioteca de Vacarisses i també el Punt d'Informació del Parc Natural de Sant Llorenç del Munt i l'Obac

Horari: dissabtes, diumenges i festius, de 10 a 14 h; obert del 7 de gener al 30 de juny i de l'1 de setembre al 20 de desembre

Adreça postal:

Biblioteca El Castell

Carrer Major, 3

08233 Vacarisses

Tel. 938 359 348

A/e: p.santllorenc.vacari@diba.cat

Règim de gestió: conveni

 [Punt d'Informació de Vacarisses](#)



3.2.4. Centre de documentació

Centre de Documentació del Parc Natural de Sant Llorenç del Munt i l'Obac

Horari: de dilluns a divendres, de 10 a 20.30 h, i dissabtes, de 10 a 14 h i de 16 a 20.30 h; altres horaris de l'any, consulteu-los al web

Adreça postal

Biblioteca Central de Terrassa (BCT)

Passeig de les Lletres, 1

08221 Terrassa

Tel.: 937 894 589

A/e: p.santllorenc.cdea@diba.cat /

bct@terrassa.cat

 <https://www.terrassa.cat/bct>

Règim de gestió: conveni

Material accessible: mapa i guies tàctils i d'olors

 [Centre de Documentació del Parc Natural de Sant Llorenç del Munt i l'Obac](#)



3.2.5. Restaurant La Pastora

La Pastora

Àpats i menú de muntanya

Horari: dissabtes i festius, de 8.30 h a 17 h;
reserves per a grups

Adreça postal

Carretera B-122 de Terrassa a Rellinars, km 9,8
08222 Terrassa

Tel.: 609 703 734 (inf.) / 937 435 472 (festius)

A/e: p.santllorenç.lapast@diba.cat

 <https://lapastora.wixsite.com/lapastora/contacta>

Règim de gestió: concessió administrativa

 [La Pastora](#)



3.2.6. Àrees d'aparcament

Can Robert

Matadepera

Camí dels Monjos

Carrer del Camí Moliner, núm. 57 aprox.

Les Arenes

Carretera B-124, de Castellar del Vallès a Sant Llorenç Savall, km 13,2

Alzina del Sal-lari

Carretera BV-1221, de Terrassa a Talamanca, km 11

Ermita de la Mare de Déu de les Arenes

Carretera B-124, de Castellar del Vallès a Sant Llorenç Savall, km 13,1

Itinerari de les tines / Camí del Flequer

Carretera BV-1224, entrada a Oristrell, km 3,9

Torre de l'Àngel

Carretera BV-1221, de Terrassa a Talamanca, km 7,1

La Barata

Carretera BV-1221, de Terrassa a Talamanca, km 8,9

Pont de la Muntada

Camí del Marquet de les Roques, km 2,2

Feixes del Marquet de les Roques

Camí del Marquet de les Roques, km 2,9

Carena del Girbau

Pista forestal de Sant Feliu del Racó a Matadepera



Àrea d'aparcament del coll d'Estenalles. Font: Arxiu XPN



Àrea d'aparcament de la torre de l'Àngel. Font: Arxiu XPN

3.2.7. Àrees d'esplai

Àrea d'esplai del torrent de l'Escaiola

Servei de bar; lloguer de taules i graelles; venda de llenya; sanitaris i recollida d'escombraries; reserves concertades els dies feiners per a grups escolars i altres

Horari: dissabtes, diumenges i festius, de 10 a 18 h; tancada al mes d'agost i l'1 i 6 de gener

Adreça postal

Carretera de Terrassa a Navarcles, km 7,5
08230 Matadepera
Tel.: 627 319 648
A/e: p.santllorenc.escaio@diba.cat

 <https://www.torrentdelescaiola.com/>

Règim de gestió: concessió

 [Àrea d'esplai del torrent de l'Escaiola](#)



Àrea d'esplai de la riera de Nespres

Bar i cafeteria; lloguer de barbacoes, taules i graelles; venda de llenya, begudes i aperitius; sanitaris; obligació de reciclar i portar les bosses als contenidors municipals propers; obligació de reservar i prohibició de fer servir l'àrea quan està tancada

Necessari fer reserva, prohibició de fer servir l'àrea quan està tancada

Horari: dissabtes, diumenges i festius, de 10 a 17 h, del 15 de febrer al 31 de juliol i de l'1 de setembre al 30 de novembre; consulteu altres disponibilitats

Adreça postal

Camí veïnal de Mura a Rocafort, km 1
08278 Mura
Tel.: 674 434 354
A/e: p.santllorenc.nespr@diba.cat

Règim de gestió: concessió

 [Àrea d'esplai de la riera de Nespres](#)



Àrea d'esplai de les Arenes

Bar, lloguer de taules, sanitaris i recollida d'escombraries

Horari: d'octubre a març, dissabtes, festius i ponts, de 9 h a 18 h; d'abril a maig, de 9 a 20 h, i de juny a setembre, de 9 a 21 h; tancat del 24 de desembre al 6 de gener, ambdós inclosos

Adreça postal

Carretera B-124 de Castellar del Vallès a Monistrol de Calders, km 12,3

08211 Castellar del Vallès

Tel.: 937 148 406 (àrea d'esplai) /

619 330 827 (concessionari)

A/e: p.santllorenc.arenas@diba.cat

Règim de gestió: concessió

 [Àrea d'esplai de les Arenes](#)



3.2.8. Equipaments d'educació ambiental i recerca

Escola de Natura i Formació La Muntada

Horari: visites concertades

Adreça postal

Vall d'Horta

08212 Sant Llorenç Savall

Tel.: 937 141 053 / 636 717 821

A/e: p.santllorenc.munt@diba.cat

Règim de gestió: contracte

 [Escola de Natura i Formació La Muntada](#)



Font: Adrià Garriga

La Casa Nova de l'Obac

Horari: tot l'any, llevat de l'1 i el 6 de gener, el mes d'agost i el 25 de desembre, dissabtes, diumenges i festius, de 10 a 15 h

Adreça postal

Carretera de Terrassa a Rellinars, km 10
 Apartat de correus 479
 08222 Terrassa
 Tel.: 937 435 468 (dissabtes i festius) / 937 855 461 (visites concertades)
 A/e: p.santllorenç.obac@diba.cat

Règim de gestió: concessió

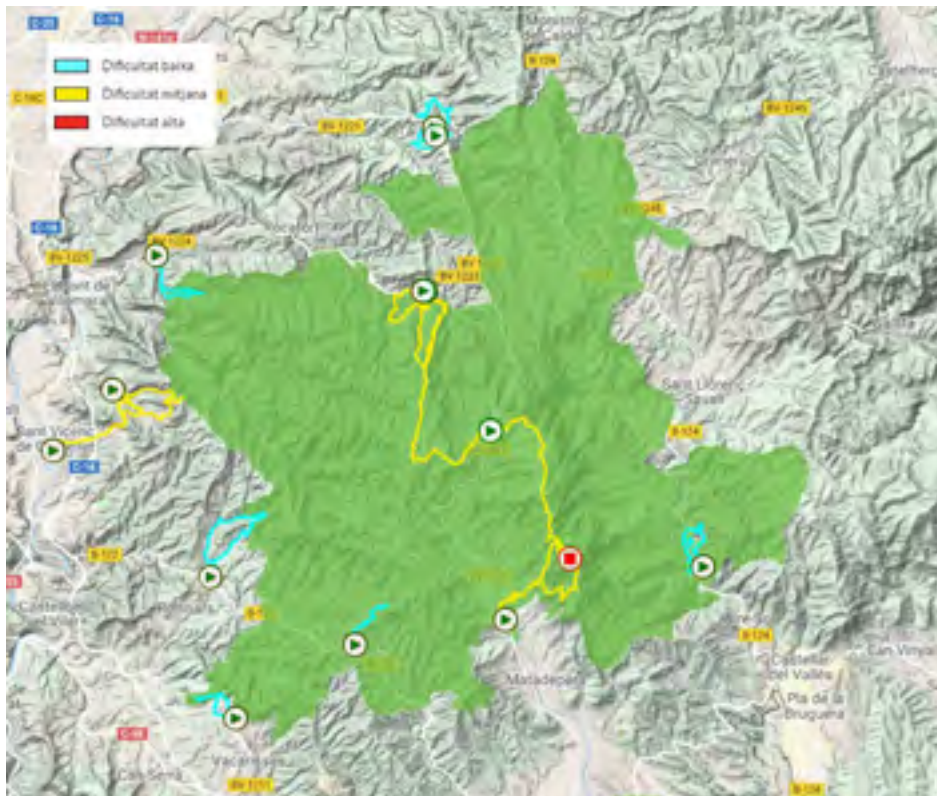
Material accessible: Joëlletes (una d'elèctrica), dues bicicletes de mà, unes terceres rodes, una bicicleta tàndem i el dossier adaptat de rutes de flora i fauna *La font de la Portella*

 [La Casa Nova de l'Obac](#)



Font: CIMA

3.2.9. Itineraris a peu senyalitzats



Podeu accedir al [web interactiu d'itineraris del Parc Natural de Sant Llorenç del Munt i l'Obac](#).

Nom de l'itinerari	Dificultat
GR 5 Sender dels miradors. Tram de Rellinars al coll d'Estenalles	Mitjana
GR 5 Sender dels miradors. Tram de Sant Llorenç Savall al coll d'Estenalles	Mitjana
SL-C 50 A la Mola des de Can Robert	Mitjana
SL-C 51 La Torrota de Vacarisses	Baixa
SL-C 52 Les tines de la vall del Flequer	Baixa
SL-C 53 De Sant Vicenç de Castellet a Sant Pere de Vallhonesta	Mitjana
SL-C 54 A la Mola des del coll d'Estenalles	Mitjana
SL-C 55 A la font de Carlets	Mitjana
SL-C 56 Castell de Pera	Mitjana
SL-C 57 La pedra seca	Mitjana
SL-C 58 La riera de Talamanca	Mitjana
SL-C 60 Camí dels tubs de l'aigua	Baixa
SL-C 61 A Sant Jaume de Vallhonesta pel camí dels Maquis	Mitjana
SL-C 62 La font del Janet	Baixa
SL-C 63 La font de la Portella (parcialment adaptat per a persones amb mobilitat reduïda)	Baixa
SL-C 65 Camí de les Arenes	Mitjana
SL-C 66 Les mil fonts de la riera de Nespres	Mitjana
SL-C 67 Balmes, masies i molins	Mitjana
SL-C 69 Cova de Mura	Mitjana
El camí ral de coll de Daví	Mitjana
Del coll d'Estenalles a Mura. Tram dels tres monts	Mitjana

3.3. Material de divulgació i comunicació

La Subsecció de Comunicació, Formació i Coordinació de la Gerència de Serveis d'Espais Naturals va promoure les publicacions que es relacionen a continuació i que estan vinculades directament amb el Parc Natural de Sant Llorenç del Munt i l'Obac o indirectament amb la Xarxa de Parcs Naturals. La mateixa secció també gestiona el web, les xarxes socials i les aplicacions mòbils.

Llibres

- [Camins i fonts del Parc Natural de Sant Llorenç del Munt i l'Obac](#)
- [Estudi sobre l'evolució del preu del sòl als parcs naturals: Sant Llorenç del Munt i la serra de l'Obac](#)
- [He mirat aquesta terra: Xarxa de Parcs Naturals de la Diputació de Barcelona](#)
- [La Xara i el Pau i el drac de la cova](#)
- [Parcs naturals de Barcelona: un passeig](#)
- [Parcs naturals pas a pas: Xarxa de Parcs Naturals de la Diputació de Barcelona](#)
- [Trobades d'Estudiosos de Sant Llorenç del Munt i l'Obac](#)

Memòries

- [Memòries anuals de gestió del parc](#)
- [Memòries anuals del programa Poesia als parcs](#)
- [Memòries anuals del programa Parc a taula](#)
- [Memòries anuals del programa Coneguem els nostres parcs](#)
- [Memòries anuals del Cercle de Voluntaris dels Parcs Naturals](#)
- [Memòries anuals del programa Viu el parc](#)

Guies temàtiques i altres documents

- [Guia del Parc Natural de Sant Llorenç del Munt i l'Obac](#) (col·lecció Guies dels parcs, núm. 2). Diputació de Barcelona
- [Guia de rutes literàries per la Xarxa de Parcs Naturals](#)
- [Guia de rutes de flora i fauna per la Xarxa de Parcs Naturals](#)
- [Guia de rutes fotogràfiques per la Xarxa de Parcs Naturals](#)
- [Guia de rutes i llegendes de la Xarxa de Parcs Naturals](#)
- [Descobreix el patrimoni arquitectònic dels nostres parcs](#)
- [Rutes en transport públic per la Xarxa de Parcs Naturals](#)
- [Joëlette. La natura a l'abast de tothom](#)

Mapes

- [Mapa de l'informador del Parc Natural de Sant Llorenç del Munt i l'Obac](#) (col·lecció «Guies dels Parcs», núm. 2, Diputació de Barcelona, en català, castellà, anglès i francès)
- [Mapa topogràfic. Parc Natural de Sant Llorenç del Munt i l'Obac](#) (1:25.000, Editorial ICGC)
- [Mapa excursionista i turístic. Parc Natural de Sant Llorenç del Munt i l'Obac](#) (1:25.000, Editorial Alpina)

Desplegables

- [Benvinguts al parc](#) (en català, castellà, anglès i francès)
- [Xarxa de Parcs Naturals](#) (en català, castellà, anglès, francès i italià)
- [La Xarxa de Centres de Documentació dels Espais Naturals Protegits de Catalunya](#)
- [Centres de documentació de la Xarxa de Parcs Naturals](#)

Itineraris senyalitzats

- [SL-C 51 La Torrota de Vacarisses](#)
- [SL-C 54 A la Mola des del coll d'Estenalles](#)
- [SL-C 57 La pedra seca](#)
- [SL-C 58 La riera de Talamanca](#)
- [SL-C 63 La font de la Portella](#) (parcialment adaptat per a persones amb mobilitat reduïda)
- [SL-C 67 Balmes, masies i molins](#)



Fulls solts, díptics, tríptics i altres fullets

- Al parc amb el vostre gos
- Bolets. Consells per collir-ne
- Bones pràctiques en curses de muntanya
- Castanyes i castanyedes. Recomanacions
- Centres de documentació
- Cercle de Voluntaris dels Parcs Naturals. Apunta-t'hi!
- Circulació motoritzada en espais naturals
- Com és natural, no hi volem deixalles
- El paper del personal d'informació
- El parc, deixa'l net
- El senglar. Impacte i precaucions
- El vostre gos i els ramats
- Guardes forestals. Què fem?
- **La Carta Europea de Turisme Sostenible (CETS)**
- La nova app dels parcs naturals. Els parcs a la punta dels dits
- L'ús de la bicicleta als espais naturals protegits
- No et quedis a casa! L'accessibilitat a la Xarxa de Parcs Naturals
- Prevenició dels incendis forestals
- Protecció del medi subterrani
- Protecció del verd nadalenc
- Regulació de l'escalada
- Revetlles sense incendis
- Si corres per la muntanya, respecta l'entorn
- Subscriu-te gratuïtament a *L'Informatiu dels Parcs*
- Visitem el parc amb seguretat
- Viu el parc, l'espectacle és a la natura



Cartells

- Cartell panoràmic del Parc Natural de Sant Llorenç del Munt i l'Obac
- Dia Europeu dels Parcs (cartell)
- Dia Europeu dels Parcs (pancarta)
- Òpera als parcs
- **Parc Natural de Sant Llorenç del Munt i l'Obac (1): El rocam** (col·lecció «Flora i Fauna dels Parcs»)
- **Parc Natural de Sant Llorenç del Munt i l'Obac (2): Les canals** (col·lecció «Flora i Fauna dels Parcs»)
- Parcs en concert
- Passejades guiades
- Poesia als parcs
- Viu el parc (cartell general)
- Viu el parc (cartell mut)

Altres publicacions

- Carnet de colla senglanaire
- Coneguem els nostres parcs. Llibreta de camp i guia del professorat
- Dia Europeu dels Parcs (full solt)
- Experiències Parc a taula
- Passejades guiades (fullet)
- Poesia als parcs (programa)
- Viu el parc (programa general)
- Exposicions temporals. «La pahissa del Marquet de les Roques»



Exposicions i material audiovisual

Exposicions permanents

- «El monestir de Sant Llorenç del Munt», al Punt d'Informació del monestir de Sant Llorenç del Munt
- «Sant Llorenç del Munt i l'Obac: un paisatge mediterrani» a la Casa Nova de l'Obac
- «Ruta dels tres monts», al Centre d'Informació de Mura
- «Les tines i el vi», al Centre d'Informació de Rocafort
- «Les escultures de Monistrol ens parlen», a Monistrol de Calders

Exposicions itinerants

- «Floració al Parc Natural de Sant Llorenç del Munt i l'Obac»

Vídeo *Soc el Parc Natural de Sant Llorenç del Munt i l'Obac*

Podeu visualitzar aquest i altres vídeos al [canal de YouTube de la Xarxa de Parcs Naturals](#).



<https://youtu.be/IV8PaefZOkk>

L'Informatiu dels Parcs

L'Informatiu dels Parcs és el butlletí de divulgació de la Xarxa de Parcs Naturals de la Diputació de Barcelona. Té una periodicitat quinzenal i recull notícies dels dotze parcs que integren aquesta xarxa i d'altres organismes que hi estan relacionats.

Pàgina web de [subscripció gratuïta al butlletí *L'Informatiu dels Parcs*](#).

Pàgina web de consulta de l'[històric de *L'Informatiu dels Parcs*](#).



Gaudim als Parcs

Gaudim als Parcs és el butlletí de divulgació de la Xarxa de Parcs Naturals de la Diputació de Barcelona. Té una periodicitat setmanal i recull activitats dels dotze parcs que integren aquesta xarxa i d'altres organismes que hi estan relacionats.

Pàgina web de [subscripció gratuïta al butlletí Gaudim als Parcs](#).

Pàgina web de consulta de l'[històric de Gaudim als Parcs](#).



3.4. Parc mòbil

El parc mòbil del parc es va renovant en funció de l'estat mecànic i de l'antiguitat dels vehicles. Es duen a terme totes les accions necessàries per mantenir i conservar el parc mòbil en les millors condicions tècniques i de seguretat.

Les característiques del parc mòbil del parc són les que podeu veure a la taula següent:

Relació dels vehicles del parc

Matrícula	Model	Any d'adquisició	Usuaris
9837 DRZ	NISSAN PICK-UP NAVARA	2004	Manteniment
5105 GPY	HYUNDAI-i30	2009	Auxiliar de la gestió
8359 JLY	ISUZU SATELITE	2016	Manteniment
9001 JLY	ISUZU SATELITE	2016	Manteniment
9633 JLY	ISUZU SATELITE	2016	Manteniment
3538 JLZ	NISSAN e-NV-200	2016	Subalterns
7133 JMF	MITSUBISHI MONTERO	2016	Unitat de vigilància
7135 JMF	MITSUBISHI MONTERO	2016	Unitat de vigilància
7688 JMF	MITSUBISHI MONTERO	2016	Unitat de vigilància
7699 JMF	MITSUBISHI MONTERO	2016	Tècnics
9877 KMY	TOYOTA LAND CRUISER	2018	Unitat de vigilància
9879 KMY	TOYOTA LAND CRUISER	2018	Unitat de vigilància
9880 KMY	TOYOTA LAND CRUISER	2018	Unitat de vigilància
0475 KMZ	TOYOTA LAND CRUISER	2018	Tècnics
5781 LFH	KIA NIRO	2020	Tècnics
5782 LFH	KIA NIRO	2020	Tècnics
5790 LFH	KIA NIRO	2020	Direcció



Parc mòbil del parc. Font: Arxiu XPN

3.5. Pressupost

Resum de distribució del pressupost

Durant aquest exercici el pressupost total destinat al parc ha estat de 2.994.666,66 €. Atès que la superfície del parc és de 13.693,78 ha, això comporta una dotació econòmica de 218,69 €/ha.

Com es pot veure a la taula següent, el còmput del cost repercutit de serveis centrals* (960.304,85 €) representa una quantitat total que implica afegir un 47% al pressupost gestionat pel parc, que ha estat de 2.034.361,81 €.

* Per tal de poder ajustar amb més precisió el cost real que implica la gestió de l'espai protegit, a partir de l'any 2017 s'ha tingut en compte el **cost repercutit** que representa el suport humà i material a la gestió i administració d'aquest parc per part dels serveis centrals de la Diputació de Barcelona. Fins ara, en alguns parcs aquest cost no s'havia comptabilitzat per raons de complexitat de càlcul inherents a l'estructura comptable del pressupost d'aquesta corporació, cosa que dificultava el coneixement exacte de la repercussió als diversos espais de la XPN.

L'aplicació d'aquest cost repercutit al pressupost del parc, amb un criteri de repartiment que té en compte el conjunt de la XPN, permet obtenir una dada de «cost de gestió per hectàrea» de l'espai protegit, molt més acurada i equiparable als valors que s'utilitzen en altres espais naturals i en fòrums nacionals i internacionals, on se solen comparar aquest tipus d'indicadors.

Tot i així, cal tenir present que no deixa de ser una aproximació; ara bé, com es pot veure en les taules i gràfics següents, representa una quantitat global molt important que, en alguns parcs, pot arribar a incrementar en més d'un 50% el «pressupost del parc» tal com s'havia expressat en memòries anteriors.

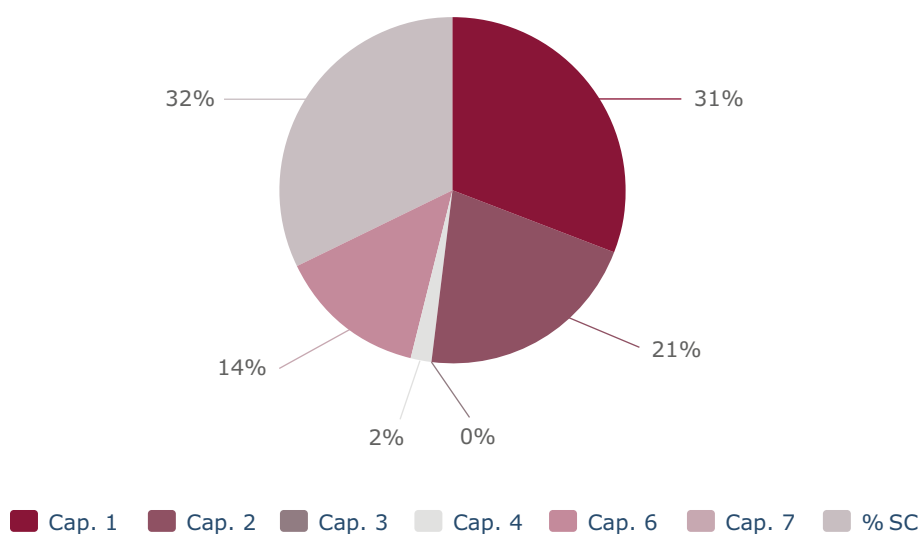
Per tot això, s'ha considerat oportú iniciar un gràfic d'evolució interanual del pressupost que comenci amb el del 2017. Si no, la comparació amb anys anteriors podria interpretar-se erròniament per la diferència respecte de les xifres que es mostraven abans, en les quals no es computava aquest cost repercutit o, si més no, no es feia amb un criteri homogeni al conjunt de la XPN.

L'aplicació del nou criteri permet expressar amb més aproximació el pressupost «real» destinat a l'espai protegit. No obstant això, a tall de consulta, en les memòries anteriors del parc es poden trobar els pressupostos interanuals seguint els criteris anteriors.

Distribució de pressupost total del parc (2022)

Concepte		Import (€)
Recursos humans del parc	Cap. 1	914.070,63
Despesa ordinària	Cap. 2	636.550,30
Despeses financeres	Cap. 3	0,00
Transferències ordinàries	Cap. 4	50.182,50
Inversions	Cap. 6	426.198,38
Transferències per a inversions	Cap. 7	7.360,00
Subtotal del parc		2.034.361,81
Cost repercutit dels serveis centrals	% SC	960.304,85
Total		2.994.666,66

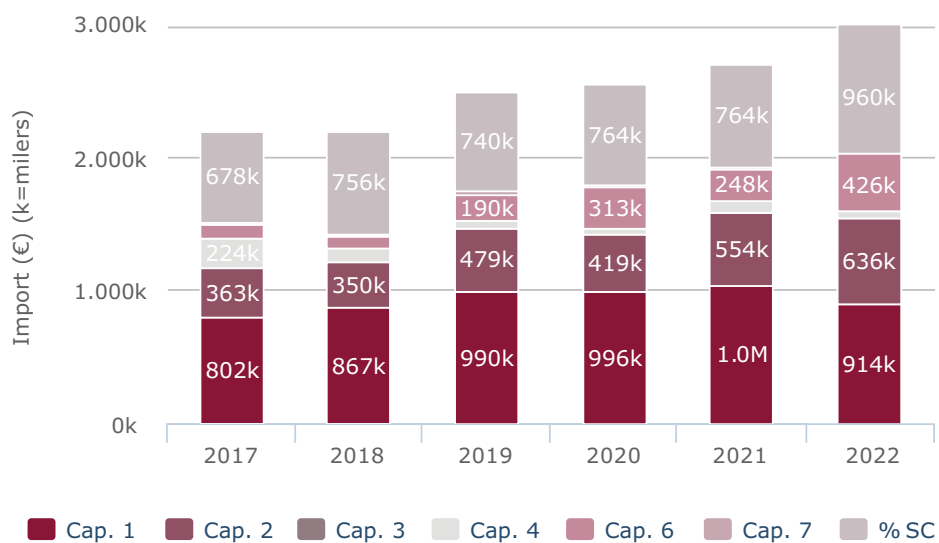
Distribució del pressupost total per conceptes (2022)



Evolució interanual

Any	Cap. 1	Cap. 2	Cap. 3	Cap. 4	Cap. 6	Cap. 7	% SC	Total
2017	802.293,30	363.126,28	0,00	224.224,46	102.935,54	18.758,91	678.485,10	2.189.823,59
2018	867.461,57	350.057,62	0,00	92.879,44	94.738,38	18.758,91	756.413,87	2.180.309,79
2019	990.006,63	479.448,77	0,00	48.511,42	189.824,71	30.686,29	739.525,08	2.478.002,90
2020	996.090,62	419.273,66	0,00	51.440,89	313.157,64	3.863,49	763.777,72	2.547.604,02
2021	1.033.431,86	553.548,98	0,00	78.736,27	247.569,53	8.033,25	763.777,72	2.685.097,61
2022	914.070,63	636.550,30	0,00	50.182,50	426.198,38	7.360,00	960.304,85	2.994.666,66

Evolució interanual del pressupost total per conceptes



4. Principals activitats dutes a terme

El programa d'activitats

Anualment, sobre la base del **Pla d'acció pel mandat (PAM)** dels objectius de gestió del parc, i tenint en compte les propostes dels ajuntaments i de les entitats, s'elabora una proposta de programa d'activitats per tal de preveure les actuacions que s'han d'executar durant l'any perquè es puguin assolir les determinacions del Pla especial. Una vegada ha estat sotmesa a la consideració dels òrgans de gestió, i d'acord amb les disponibilitats pressupostàries, es prepara el programa d'activitats definitiu amb el mòdul «SIRGA» del SIGEP (vegeu l'apartat 4.4.2), que es tradueix en el **Pla d'objectius i actuacions (POA)** de l'any.



Documents de planificació de la gestió

Podeu consultar [el PAM](#) i [el POA](#) del conjunt d'espais naturals de la XPN.

L'esquema general del POA permet agrupar les activitats anuals en quatre grans blocs conceptuals.

Conservació del patrimoni natural i cultural

Fa referència a totes les actuacions adreçades a gestionar directament el territori, a redactar i executar plans de prevenció d'incendis, a aplicar les mesures destinades a la gestió activa del medi, a contribuir a la conservació del patrimoni natural i cultural, a mantenir el patrimoni públic i a fer el seguiment dels sistemes naturals.

Desenvolupament sostenible i benestar de la població local

Inclou el conjunt d'activitats relacionades amb el desenvolupament socioeconòmic i la millora de les condicions de vida de la població mitjançant l'establiment de línies d'ajut tècnic i econòmic, i amb la creació i millora d'infraestructures i la prestació de serveis generals. També abraça les accions de caràcter cultural i social que pretenen cohesionar el teixit territorial i la població per mitjà de programes de caràcter cultural i social.

Ús públic i educació ambiental

Recull les actuacions relatives a la creació i el manteniment de la xarxa d'equipaments públics definida pel Pla especial i a les tasques directament vinculades a l'ús públic, com ara els plans d'informació i les tasques de difusió, comunicació i publicacions. Aquest epígraf comprèn també un conjunt de propostes adreçades a fomentar el coneixement i el respecte envers el medi. Inclou actuacions que tenen com a objectiu potenciar el funcionament i la qualitat dels equipaments privats d'educació ambiental, així com programes destinats als escolars i al públic en general.

Activitats de coordinació i governança

Inclou les activitats relacionades amb la planificació, el control, el seguiment i l'avaluació de les activitats que es desenvolupen al parc i els aspectes organitzatius relacionats amb la direcció, la participació, l'organització i la formació de personal, l'adquisició de material i el subministrament de serveis, les tasques de representació i les relacions institucionals.

4.1. Conservació del patrimoni natural i cultural

4.1.1. Activitats de conservació i restauració

Actuacions enfocades a la conservació i la millora d'hàbitats i recursos naturals

Aquest tipus d'actuacions les executen:

- Empreses especialitzades en seguiment de la biodiversitat i projectes de millora d'hàbitats.
- Personal propi del parc (colla de manteniment forestal).
- Entitats del territori (colles de caçadors, ADF, centres excursionistes, etc.).
- Membres del Cercle de Voluntaris dels Parcs Naturals.
- Treballadors d'empreses que celebren jornades de voluntariat ambiental en el marc de seva política de responsabilitat social empresarial.

Actuacions desenvolupades durant el període present:

- Actuacions de manteniment dels espais oberts en àmbits que el Pla especial de protecció del medi físic i del paisatge de l'espai natural de Sant Llorenç del Munt i l'Obac qualifica com a sòls agrícoles.
- Actuació de conservació de la comunitat de peixos en cursos fluvials molt afectats per la sequera estival.
- Manteniment dels fruiters de varietats antigues de les feixes de la Mata i del viver forestal.
- Seguiment de les concessions de l'aprofitament de les finques del parc: tòfones, i pastures de la Mata, la coma d'en Vila i Mata-rodona.

Pla de seguiment i recerca

Els plans especials de protecció del medi natural i del paisatge del conjunt de la Xarxa de Parcs Naturals (XPN) de la Diputació de Barcelona tenen com a objectiu promoure accions per garantir la conservació del patrimoni natural.

Amb la voluntat de disposar d'un instrument per valorar l'estat dels sistemes naturals, i com a eina per a la gestió del parc natural, s'està duent a terme, des de l'any 1996, el Pla de seguiment de paràmetres ecològics.

Des de l'any 2014 es disposa del Pla estratègic de seguiment i recerca (PSR) de la Xarxa de Parcs Naturals de la Diputació de Barcelona. Per al període 2015-2024 es proposa com a objectiu bàsic desenvolupar el marc de seguiment i recerca per tal d'obtenir el coneixement necessari sobre el medi natural i les seves dinàmiques, a fi de ser utilitzat en el conjunt d'accions de planificació, gestió i avaluació de la Xarxa de Parcs Naturals.

Totes les dades obtingudes dins del Pla de seguiment han estat tractades i emmagatzemades en les bases de dades de l'Oficina Tècnica de Parcs Naturals. Aquestes bases de dades, de les quals aquesta memòria és un resum, són disponibles i poden ser consultades al [Centre de Documentació del Parc](#). Les bases de dades pròpiament dites són al servidor de l'oficina del parc, atès que moltes fan referència a espècies protegides i la seva localització al parc.



Abellera de la passió (*Ophrys passionis*). Font: Toni Mampel

Estudis 2022	Import (€)
Conveni de col·laboració amb el Museu de Ciències Naturals de Barcelona i l'Associació Catalana de Bioespeleologia - Estudi d'invertebrats dels ambients càrstics	7.000,00
Conveni de col·laboració amb l'Institut Català d'Ornitologia (ICO) per a l'execució dels plans de conservació de la Xarxa de Parcs Naturals gestionats per la Diputació de Barcelona (inclou rapinyaires forestals i el duc)	6.500,00
Conveni de col·laboració amb el Patronat del Museu de Granollers per a l'execució del Pla estratègic de seguiment i recerca per a la conservació del medi natural a la Xarxa de Parcs Naturals (XPN) gestionats per la Diputació de Barcelona (micromamífers i ropalòcers)	5.500,00
Conveni de col·laboració amb el FEHM-UB - Seguiment del Canvi Ambiental a la Xarxa Fluvial de la província de Barcelona	5.600,00
Conveni de col·laboració amb l'Associació Paisatges Vius, per a l'execució del Pla de gestió del cranc de riu i la custòdia dels hàbitats d'interès a la Xarxa de Parcs Naturals gestionats per la Diputació de Barcelona	2.000,00
Conveni de col·laboració amb l'Equip de Biologia de la Conservació de la Facultat de Biologia de la UB - Centre de Monitoratge de la Biodiversitat de les Muntanyes Mediterrànies	44.920,00
Programa de seguiment de les poblacions de senglar a la Xarxa de Parcs Naturals gestionats per la Diputació de Barcelona (temporada 2020-2021) al Parc Natural de Sant Llorenç del Munt i l'Obac	2.500,00
Seguiment de les poblacions de quiròpters al Parc Natural de Sant Llorenç del Munt i l'Obac	5.063,85
Estudi dels efectes de la freqüentació en la biodiversitat al Parc Natural de Sant Llorenç del Munt i l'Obac	12.679,59
Anàlisi de la dieta de la geneta (<i>Genetta genetta</i>) al Parc Natural de Sant Llorenç del Munt i l'Obac	6.679,20
Estudi dels recursos hídrics del Parc Natural de Sant Llorenç del Munt i l'Obac per a la seva gestió. Fase hidrogeològica	7.570,72
Total contractes	26.929,51
Total convenis	71.520,00
Total	98.449,51

Resum dels seguiments i estudis de conservació de la biodiversitat 2022

- Centre de Monitoratge de la Biodiversitat de les Muntanyes Mediterrànies - Les àrees d'implementació al Parc Natural de Sant Llorenç del Munt i l'Obac (2022)
- Estudis de seguiment del canvi ambiental de la xarxa fluvial de la província de Barcelona (2022)
- Els ocells al Parc Natural de Sant Llorenç del Munt i l'Obac. Resultats del conveni específic de cooperació entre la Diputació de Barcelona i l'Institut Català d'Ornitologia (ICO) 2022
- Projecte SEMICE al Parc de Sant Llorenç del Munt i l'Obac (2022)
- Els ropalòcers (papallones diürnes) del Parc Natural de Sant Llorenç del Munt i l'Obac (2022)
- Pla de gestió del cranc de riu i la custòdia dels hàbitats d'interès al Parc Natural de Sant Llorenç del Munt i l'Obac (2022)
- Seguiment de la població de senglar (*Sus scrofa*) a Sant Llorenç del Munt i l'Obac. Temporada 2021-2022
- Seguiment de les espècies prioritàries de quiròpters al Parc Natural de Sant Llorenç. (2022)
- Seguiment estandarditzat de les poblacions d'amfibis al Parc Natural de Sant Llorenç del Munt i l'Obac (2022)
- Seguiment dels rapinyaires forestals i rupícoles diürns al Parc Natural de Sant Llorenç del Munt i l'Obac (2022)
- Seguiment estandarditzat de la flora amenaçada (SEFA) al Parc Natural de Sant Llorenç del Munt i l'Obac (2022)
- Seguiment de la processonària del pi al Parc Natural de Sant Llorenç del Munt i l'Obac (2022)
- Seguiment de la papallona del boix al Parc Natural de Sant Llorenç del Munt i l'Obac (2022)
- Estudi dels efectes de la freqüentació en la biodiversitat al Parc Natural de Sant Llorenç del Munt i l'Obac (2022)
- Anàlisi de la dieta de la geneta (*Genetta genetta*) al Parc Natural de Sant Llorenç del Munt i l'Obac (2022)
- Estudi dels recursos hídrics del Parc Natural de Sant Llorenç del Munt i l'Obac per a la seva gestió. Fase hidrogeològica (2022)

4.1.2. Activitats de prevenció i gestió del territori

Pla de vigilància i prevenció d'incendis (campanya d'estiu)

La campanya del Pla d'informació i vigilància contra els incendis forestals (PVI) es duu a terme amb l'estreta col·laboració dels ajuntaments i les Agrupacions de Defensa Forestal (ADF). Podeu consultar la pàgina [«Informació general i documents tècnics» del web de l'Oficina Tècnica de Prevenció Municipal d'Incendis Forestals i Desenvolupament Agrari](#).

Les dades publicades a la memòria final de campanya del PVI fan referència a l'anàlisi de les accions de conscienciació, dissuasió d'infraccions, deteccions de situacions de risc, revisions d'infraestructures, protecció del medi ambient, atenció a la ciutadania i també a les relacionades amb la detecció i el seguiment d'incendis forestals de la campanya actual comparada amb les anteriors.

També es poden consultar, de forma oberta i configurable, les [accions dutes a terme durant tota la campanya per l'operatiu PVI](#).

Es poden configurar les consultes per comarca, per municipi, per agrupació de defensa forestal i per cada parc de la Xarxa de Parcs Naturals de la Diputació de Barcelona.

En el cas del Parc Natural de Sant Llorenç del Munt i l'Obac, s'ha estructurat amb un guaita situat al punt de vigilància de l'Obac i vuit parelles d'informadors circulant amb un vehicle tot terreny: cinc unitats al Sector de Prevenció Metropolità Nord (U75, U76, U80, U83 i U84) i tres unitats al Sector de Prevenció Centre (U33, U34, U35).

El camp d'acció de la vigilància al Parc Natural de Sant Llorenç del Munt i l'Obac és tot l'àmbit del Pla especial i es basa en els fets següents:

- Es col·labora en les actuacions de les agrupacions de defensa forestal que actuen en l'àmbit del parc.
- S'han dut a terme diverses reunions de coordinació per a la prevenció d'incendis forestals.
- S'han fet tota una sèrie d'actuacions que formen part del Pla bàsic de prevenció d'incendis forestals referents a l'arranjament de camins, hidrants i punts d'aigua. Aquestes actuacions s'especifiquen a l'apartat dedicat al pla, amb un total de 23,94 km de camins i pistes arranjades a càrrec del pressupost extraordinari del parc i del Servei de Gestió de Parcs Naturals.



Imatge de la campanya 2021 del PVI. Font: OTMIFDA

Pla bàsic de prevenció d'incendis forestals

Segons el Pla d'accions prioritàries contra incendis forestals (PAPIF), iniciat conjuntament per l'Administració General de l'Estat i la Generalitat de Catalunya, el Parc Natural de Sant Llorenç del Munt i l'Obac es troba dins del Perímetre de Protecció Prioritària (PPP) contra incendis forestals B2 (Sant Llorenç del Munt - Cingles de Bertí), definit en el Pla especial d'emergències per incendis forestals de Catalunya (INFOCAT) com a sector de risc. Per aquest motiu, es va considerar necessari dur a terme una planificació en matèria de prevenció d'incendis que permetés la màxima eficàcia en la lluita contra els incendis forestals.

L'any 2010 es va redactar el Pla bàsic de prevenció d'incendis forestals del Parc Natural de Sant Llorenç del Munt i l'Obac, que parteix de l'anàlisi del medi i de tots els factors que cal tenir presents amb relació a la prevenció d'incendis forestals. També es van tenir en compte els plans i les estratègies del conjunt d'agents que actuen en el territori, com són: els plans municipals de prevenció d'incendis forestals (PPI), redactats per l'Oficina Tècnica de Prevenció Municipal d'Incendis Forestals i Desenvolupament Agrari de la Diputació de Barcelona; el Perímetre de Protecció Prioritària (PPP) de Sant Llorenç del Munt - Cingles de Bertí, redactat pel Departament de Medi Ambient i Habitatge de la Generalitat de Catalunya; actuacions del cos de bombers, etc.

A partir de tota aquesta documentació i informació, es va determinar la infraestructura mínima necessària en matèria de prevenció i extinció d'incendis per a l'àmbit del parc natural, amb la voluntat de garantir-ne l'estabilitat i intentar així assolir la protecció del medi en aquest sector, sens perjudici de les infraestructures que poden ser considerades necessàries en altres escales de planejament. El pla té una vigència de 10 anys —actualment està en fase d'esmenes i posterior aprovació— i els criteris en què s'argumenten les mesures proposades són:

- Establir una xarxa bàsica de camins que garanteixi l'accés sense dificultats dels mitjans terrestres de lluita contra incendis i que serveixi per a la planificació de les xarxes de prevenció dels municipis del parc.
- Garantir una mínima disponibilitat d'aigua que eviti un excessiu desplaçament dels mitjans aeris i terrestres (distància màxima de 5 km lineals).
- Garantir una cobertura visual del territori que permeti detectar al més ràpid possible l'inici d'un incendi forestal.
- Aconseguir una compartimentació adequada del territori mitjançant una gestió activa i poder així minimitzar els efectes dels incendis en la major part de les situacions de risc, per intentar que no esdevinguin el que s'anomenen grans incendis forestals (GIF).

A tota la xarxa de camins es preveu la realització d'una secció de servei, és a dir, el manteniment d'un metre a banda i banda dels camins, amb la freqüència que es preveu en el pla. Aquesta secció de servei implica l'estassada arreu de tot tipus de vegetació i la tallada dels arbres i branques que impedeixin el pas dels vehicles d'extinció.

Treballs desenvolupats que formen part del Pla bàsic de prevenció d'incendis forestals

Amb els mitjans propis, s'han dut a terme els treballs següents que formen part del Pla bàsic de prevenció:

- Revisió del Pla director d'infraestructures de prevenció d'incendis forestals.
- Arranjament de pistes forestals i de la xarxa bàsica de camins del Pla bàsic de prevenció d'incendis forestals.
- Manteniment i neteja de la caixa forestal i les cunetes.
- Desbrossaments, manteniment de camps i espais oberts, estassades de franges de seguretat i baixa combustibilitat.
- Feines d'aclarida selectiva i selecció de tanys a la finca de l'Obac (48,99 ha), treballs que ja s'han iniciat anteriorment.

Actuacions en infraestructures de prevenció d'incendis forestals

Municipi	Camí i actuació duta a terme	Longitud (km)
Granera	Estassada de les cunetes de la carretera de Granera	6,00
Matadepera	Arranjament de la pista de Can Robert a Can Pobla i aparcament	2,12
Mura	Estassada de les cunetes del camí rural de Mura a Rocafort	2,00
	Estassada de les cunetes de la carretera de Lligabosses	2,50
	Aparcament del coll d'Estenalles	
Sant Llorenç Savall	Estassada per al manteniment de la franja del camí de la Vall d'Horta	3,94
Total		16,56

Altres actuacions

- Treballs de manteniment de la vegetació del corriol d'accés a la torre de guaita de l'Obac i millora del suport de l'escala d'accés.
- Manteniment de la franja de baixa combustibilitat de l'àrea d'esplai de les Arenes (0,25 ha).
- Manteniment de la franja de baixa combustibilitat de l'àrea d'esplai de la riera de Nespres (0,20 ha).
- Manteniment de la franja de baixa combustibilitat a l'entorn de l'àrea d'esplai del torrent de l'Escaiola (0,60 ha).
- Manteniment de diverses basses (Mata-rodonà i Turó de les Tres Creus) i altres punts d'aigua (les Refardes, la Vall, la Mata, el Marquet de les Roques, Hostalets del Daví), millora i neteja de canals de recollida d'aigua i decantadors.
- Manteniment i desbrossament dels itineraris del parc.
- Seguiment de la neteja de vegetació sota les línies elèctriques.
- Realització de treballs silvícoles i franges de seguretat a l'entorn de les edificacions aïllades de les finques de la Diputació de Barcelona.
- Comprovació del funcionament dels hidrants del torrent de l'Escaiola, arranjament d'un dels hidrants.
- Manteniment del sistema de radiotelefonia de comunicació del parc.
- Assistència a les reunions de les ADF i ajuntaments per a la coordinació de l'execució d'actuacions.
- Reunions de coordinació amb altres entitats i administracions en referència a temes de prevenció d'incendis forestals.
- Actualització del protocol intern sobre les actuacions que cal dur a terme en els diferents nivells d'activació del Pla alfa.

Gestió i manteniment del patrimoni

El personal de manteniment del parc ha dut a terme un seguit de tasques, entre les quals destaquen les següents:

- Desbrossament i manteniment dels equipaments i les àrees d'esplai del parc: la Mata, el Centre d'Informació del Coll d'Estenalles i Entorns, conjunt de l'Obac (Casa Nova de l'Obac, La Pastora, la Masoveria, el Xalet), la Mola, La Muntada, el torrent de l'Escaiola, la riera de Nespres, les Arenes, el Marquet de les Roques, la Vall, les Refardes, Mata-rodonà, els Hostalets del Daví, la coma d'en Vila, l'Alzina del Sal·lari, la Torre de l'Àngel, Can Robert i els Caus del Guitart.
- Neteja de les cunetes i arquetes de l'aparcament de la Mata, coll d'Estenalles, Can Robert, la zona de l'Obac i la vall d'Horta.
- Neteja i desbrossament de les àrees d'aparcament.
- Pintat de les places reservades per a persones amb discapacitat de tots els aparcaments.
- Pintat d'algunes estructures de ferro dels equipaments (baranes, columnes...).
- Substitució de fustes de les places dels aparcaments.

- Substitució de fustes al camí adaptat de l'Obac Vell.
- Manteniment de les baranes de la carretera BV-1221 i del camí rural asfaltat de Lligabosses.
- Reposició i manteniment de cadenats, fites, adhesius i rètols.
- Reposició i manteniment de baranes de fusta de castanyer de limitació de pas (patrimoni històric, aparcaments, avencs, miradors, etc.).
- Substitució d'algunes cadenes per cables amb funda i renovació de fundes.
- Tallada i retirada d'arbres caiguts als camins i itineraris.
- Retirada i arranament d'esllavissades en diferents punts de la xarxa viària del parc.
- Desbrossament dels elements patrimonials del parc: forns de pega, de calç, d'obra, etc.
- Desbrossament dels cartells informatius de l'incendi del coll de la Casilla el 2003.
- Desbrossament dels entorns de l'ermita de les Arenes.
- Tasques de manteniment i desbrossada de les Tines del Flequer i del Trull.
- Manteniment del desbrossament al voltant de les basses del Marquet de les Roques, Mata-rodona, Hostalet del Daví i el turó de les Tres Creus.
- Manteniment de fonts i desbrossada dels entorns (font del Llord, font de la Boixa, etc.).
- Tasques de manteniment divers al camí de la font del Llord.
- Tasques de manteniment dels entorns del coll d'Eres, els Òbits i la cova Simanya.
- Tasques de manteniment dels camins i itineraris del Montcau, coll d'Eres, els Monjos, carena del Pagès, camí Ral, les fonts de Mura, GR 5, l'Obac Vell, les Tines del Flequer, sot de Matalonga, les Arenes, la font Freda, etc.
- Substitució d'una part de les cordes d'indicació dels camins d'accés al Montcau.
- Substitució de les fustes del mirador de les Tines del Flaquer.
- Col·locació de rètols a carreteres i camins diversos i retirada de rètols malmesos.
- Manteniment de vehicles i maquinària diversa.
- Revisió d'extintors, roba de feina i equips de protecció individual (EPI).
- Revisió de l'estat de l'enllumenat d'emergència dels equipaments.
- Revisió trimestral de l'estat dels generadors de la Mata i del coll d'Estenalles.
- Manteniments bàsics de les instal·lacions dels equipaments: reparació d'aixetes trencades, canvis de bombetes o fluorescents, llums, etc.
- Manteniment de les exposicions de la Mola i de la Casa Nova de l'Obac.
- Reparació i substitució d'una part de l'enllumenat exterior del conjunt de l'Obac.
- Manteniment de la passarel·la a les restes arqueològiques de Serra Llarga i treballs de suport a les excavacions.
- Restauració de les baranes del conjunt de l'Obac amb pintat del ferro.
- Substitució dels pals de fusta malmesos de l'aparcament de les Tines del Flaquer.
- Desbrossada de l'entorn d'una de les barraques de vinya de la finca de la Vall.
- Tasques de suport als programes de seguiments ecològics del parc (instal·lació de rètols, col·locació de cabassos, etc.).
- Col·laboració en el sistema de càmeres segons el projecte Tech4Nature .
- Pintat de la barana del costat del camí d'accés a la Pahissa del Marquet.
- Reposició de fustes al terra de l'aparcament del coll d'Estenalles per millorar la mobilitat.
- Reposició de totes les tanques de fusta de castanyer de la zona cremada a la vall del Flaquer.
- Desbrossada, abatiment d'arbres i condicionament dels voltants de les tines, després del pas de l'incendi forestal.
- Millora de la panoràmica del mirador de les Tines i construcció de feixines per a la retenció del sòl.
- Manteniment diversa de la zona de barbacoes del torrent de l'Escaiola i de la riera de Nespres.
- Consolidació amb graves de l'excavació de les tombes medievals del coll d'Eres.
- Retirada de diversos abocaments arreu del parc (runa, restes vegetals, plàstics, brossa, etc.).



Substitució de les cordes dels camins d'accés al Montcau. Font: Arxiu XPN



Substitució de les baranes del mirador de les Tines. Font: Arxiu XPN



Construcció d'unes feixines per a la retenció del sòl a la zona de les Tines de la vall del Flequer. Font: Arxiu XPN



Retirada d'una esllavissada a la vall d'Horta. Font: Arxiu XPN



Instal·lació de la passarel·la a les restes arqueològiques de Serra Llarga. Font: Arxiu XPN

4.2. Desenvolupament sostenible i benestar de la població local

4.2.1. Polítiques de foment agrícola, forestal, de serveis i cultural

Subvencions

El Pla especial estableix, entre els seus objectius, compatibilitzar la protecció amb el desenvolupament social, econòmic i cultural de la població de l'àrea d'aplicació del pla. Amb aquesta finalitat, la Diputació de Barcelona té sis línies bàsiques d'ajut, que es regeixen per les bases publicades oficialment.

Podeu consultar les [bases de la convocatòria](#).

Les activitats que actualment poden ser objecte d'ajut són les següents:

- Activitats forestals (AF)
- Activitats agrícoles i ramaderes (AR)
- Instal·lació de calderes i estufes de biomassa (BM)
- Entitats culturals, cíviques i esportives (EC)
- Empreses de serveis (ES)
- Millora dels habitatges i restauració del patrimoni arquitectònic (HP)

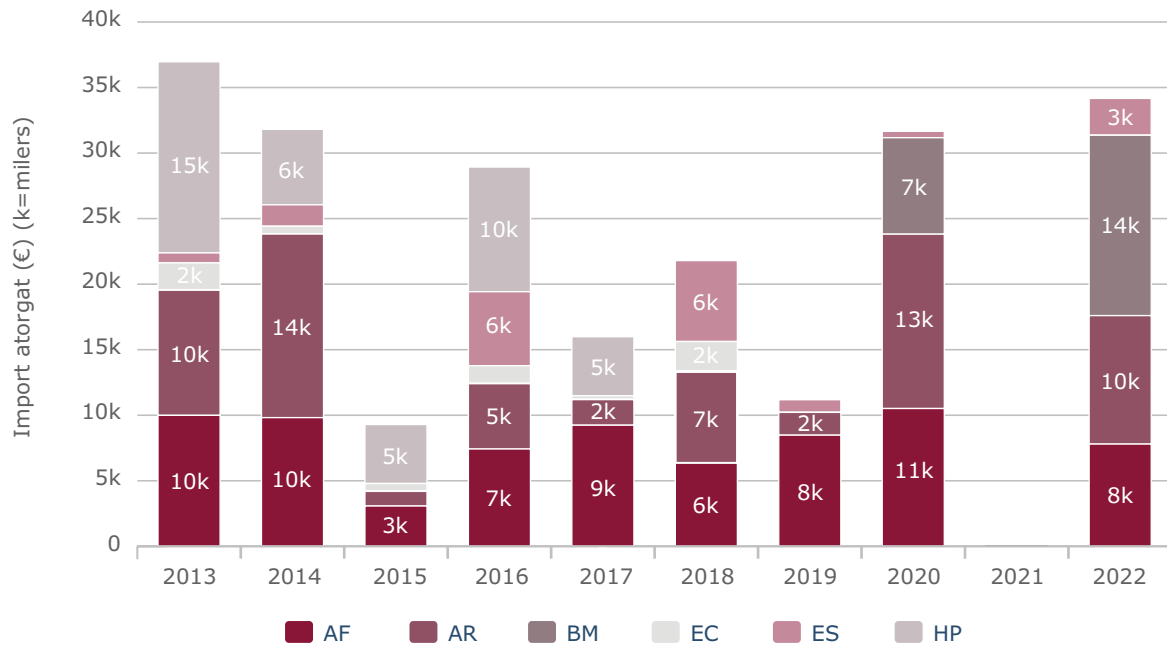
En aquest quadre es pot observar la distribució de les subvencions atorgades per línia (nombre i imports concedits enguany), i també l'evolució en els darrers anys.

Distribució de les subvencions sol·licitades i atorgades per línia (2022)

Línia d'ajut	Sol·licitades		Concedides		% Atorgament	
	Nombre	Import (€)	Nombre	Import (€)	% Nombre	% Import
AF	3	9.000,00	3	7.800,00	100,00	86,67
AR	3	10.500,00	3	9.800,00	100,00	93,33
BM	2	16.000,00	2	13.760,00	100,00	86,00
EC	0	0,00	0	0,00	0,00	0,00
ES	8	3.191,90	7	2.807,82	87,50	87,97
HP	0	0,00	0	0,00	0,00	0,00
Total general	16	38.691,90	15	34.167,82	93,75	88,31

Evolució interanual de l'import atorgat

Línia	2013	2014	2015	2016	2017	2018	2019	2020	2021	2022
AF	9.991,63	9.817,61	3.075,00	7.425,00	9.240,00	6.340,80	8.480,16	10.512,75	0,00	7.800,00
AR	9.543,96	14.003,89	1.115,00	4.978,10	1.950,04	6.987,19	1.736,74	13.300,00	0,00	9.800,00
BM	0,00	0,00	0,00	0,00	0,00	0,00	0,00	7.360,00	0,00	13.760,00
EC	2.087,19	600,00	600,00	1.380,00	300,00	2.297,00	0,00	0,00	0,00	0,00
ES	762,27	1.632,00	0,00	5.640,00	0,00	6.171,64	966,23	484,92	0,00	2.807,82
HP	14.578,21	5.755,60	4.500,00	9.510,77	4.500,00	0,00	0,00	0,00	0,00	0,00
Total general	36.963,26	31.809,10	9.290,00	28.933,87	15.990,04	21.796,63	11.183,13	31.657,67	0,00	34.167,82



Viu el parc

Informació general

Durant l'any 2022 s'ha continuat desenvolupant aquest programa de caire ludicocultural en 10 dels 12 espais protegits de la Xarxa de Parcs Naturals. Després de totes les restriccions del període post COVID-19, el programa s'ha pogut dur a terme amb normalitat. Les xifres actuals són semblants a les xifres d'edicions anteriors. El «Viu el parc» consta de dues licitacions: per una banda, el programa artístic, que gestiona FUSIC, i, per l'altra, el programa escolar, que gestiona CIMA. A les xifres del primer bloc se li afegeixen els assistents a altres cicles culturals, que se sumen al «Viu el parc» («Poesia als parcs», «Parcs en concert» i «Òpera als parcs») i que es duen a terme dins el període de vigència d'aquest programa per tal d'enriquir la cartellera de cada parc.



Recordem que el programa es divideix en tres eixos principals. El **primer eix**, un bloc d'activitats (teatre, música, dansa, conferències, espectacles infantils, etc.) que ofereix directament la Diputació de Barcelona als diferents municipis del parc i que es duu a terme en indrets o equipaments proposats pels mateixos ajuntaments. El **segon eix**, un seguit d'activitats d'abast més general que es duen a terme en l'àmbit del parc: «Matinal al parc», fira d'artesans, «Nit d'estels», «La capsula dels sentits», concursos de fotografia, etc.

Val a dir que la resta de parcs tenen un **tercer eix**, **Viu el parc a l'escola**, adreçat als nens i nenes de cinquè de primària de les escoles de cada parc. Atès que el Montseny ja disposa d'un programa escolar específic, **El Montseny a l'escola**, per a tot el cicle de primària, i que des del 2017 també inclou el cinquè curs, des d'aquell mateix any ja no es duu a terme el «Viu el parc a l'escola» en aquest àmbit. El vincle es manté, però, en el suport a l'edició de l'agenda escolar de què gaudeix aquest programa.

Des del 2017 la gestió del programa es va dividir en dos lots: un per al vessant **artístic i cultural** (lot 1) i un altre per al **programa escolar** (lot 2). En la nova licitació per al període 2021-2024, el primer lot el va guanyar l'entitat FUSIC, i el segon, l'empresa CIMA, que ha fet un consorci d'empreses d'educació ambiental: APRÈN, Quatre Passes i Origonatura.

L'any 2022, en el conjunt dels parcs, el programa «Viu el parc» va poder programar un total de **153 actes** en 67 municipis, amb un total de **7.027 assistents** (3.873 en els actes centrals i 3.154 en els actes als municipis). Aquí hi sumem els actes i l'assistència del mateix «Viu el parc artístic», més els cicles «Poesia als parcs», els «Parcs en concert» i l'«Òpera als parcs», unes xifres que són semblants a les d'anys anteriors de pre pandèmia COVID-19.

El **pressupost** global del programa ha estat de 198.202,52 €. Aquesta xifra inclou tot el pressupost que hi va destinar la Diputació de Barcelona, que és la suma del pressupost de la Gerència d'Espais Naturals, gestionat pels dos concessionaris (lot 1, gestionat per FUSIC, 110.996,52 €; lot 2, gestionat per CIMA, 82.522 €) més el suport dels consorcis (enguany només el de Guillerries-Savassona, 1.200 €), i els costos de la difusió del programa (15.073,71 €) tant en suport paper com en suport digital.

Programa «Viu el parc». Dades generals (2022)

Parc	Edició	Nre.	Nre.	Assistència total ⁽²⁾	Pressupost (en €) ⁽³⁾	Nre. escoles	Nre. aules	Nre. alumnes	Pressupost (en €) ⁽³⁾	Costos de difusió (en €) ⁽⁵⁾
		municipis ⁽¹⁾	actuacions							
		Programa cultural			Programa escolar ⁽⁴⁾					
Montseny	30	16	28	1.021	18.620,75 €	0	0	0	0	6.369,55
Montesquiu	26	5	18	772	12.688,75 €	4	5	68	1.600,00	6.498,32
Guillerries	17	3	13	612	12.819,13 €	4	5	83	1.441,00	367,63
Marina	21	4	15	637	11.728,57 €	23	35	794	14.411,00	367,63
Litoral	20	10	16	486	12.983,16 €	16	28	598	12.616,00	367,63
Montnegre	27	7	15	1.307	12.667,89 €	34	55	1.238	22.558,00	367,63
Garraf, Olèrdola i Foix	29	11	23	1.303	14.181,90 €	20	40	842	17.104,00	367,63
Sant Llorenç del Munt	31	12	25	889	16.990,69 €	21	47	908	20.294,00	367,63
Total		67	153	7.027	112.680,84 €	122	215	4.531	90.024,00	15.073,71

(1) Es refereix als municipis participants realment en el programa, tant si tenen actes centrals com actes als municipis o si només participen en el programa escolar.

(2) Inclou els actes centrals («Matinals», «Poesia als parcs», «Nits d'estels», «Parcs en concert», «Òpera als parcs» o ral·lis i concursos fotogràfics) i els actes als municipis, i s'exclouen els assistents del programa escolar.

(3) Aquesta xifra inclou tot el pressupost que hi va destinar la Diputació de Barcelona, que és la suma del pressupost de la Gerència d'Espais Naturals gestionat pels dos concessionaris (lot 1, gestionat per FUSIC, 110.996,52 €; lot 2, gestionat per CIMA, 82.522 €) més el suport dels consorcis (enguany només el de Guillerries-Savassona, 1.200 €), i els costos de la difusió del programa (15.073,71 €) tant en suport paper com digital.

(4) Aquest programa no té «Viu el parc a l'escola», ja que s'hi desenvolupa el programa «El Montseny a l'escola».

(5) Des del 2022 s'imprimeixen cartells i papereria només ocasionalment. Per tant, es fa una mitjana dels costos globals repartits per cada parc. Amb tot, s'inclouen els costos de les agendes escolars del Montseny (6.001,92 €) i de Montesquiu (6.130,69 €), tant de coordinació com d'edició.

Resum del programa «Viu el parc» al Parc Natural de Sant Llorenç del Munt i l'Obac (2022)

Edició	31a
Municipis participants / municipis del parc	12/12
Actuacions als municipis	17
Actes centrals («Matinal», «Parcs en concert», «Poesia als parcs» i «Òpera als parcs»)	5
Actuacions als actes centrals	8
Total d'actuacions al programa	25
Assistents als actes organitzats als municipis	528
Assistents als actes centrals	360
Total d'assistents als actes organitzats per la Diputació	889
Festes escolars (nombre de dies)	20
Escoles participants	21
Aules	47
Alumnes participants	908
Municipis participants (escoles)	6
Pressupost «Viu el parc artístic»	16.990,69 €
Pressupost «Viu el parc a l'escola»	20.294,00€
Costos de difusió (cartells)	455,05 €

Durant el 2022, el web «Viu el parc artístic» ha tingut 6.946 visites de 5.262 seguidors, especialment en els mesos de març-juny i octubre-novembre. El 2022 es va decidir anul·lar els comptes de Facebook i de Twitter del programa. Els seus seguidors, prop de 3.000 i 1.700 d'una xarxa i l'altra respectivament, es van integrar als comptes genèrics de la Xarxa de Parcs Naturals en aquestes xarxes socials. Per contra, es va obrir un compte propi d'Instagram, que actualment té 604 seguidors.

Pel que fa al **programa escolar**, al llarg del 2022 ha tornat a la normalitat pel que fa a les mesures post-pandèmia de la COVID-19. No obstant, s'ha volgut mantenir el format de les activitats que es duen a terme al parc seguint el model de grups reduïts de tres escoles per sortida com a màxim, ja que aquest format, que es va dur a terme per evitar la confluència de molts grups durant la pandèmia, ha resultat molt ben valorat per l'equip educatiu del programa i per les escoles. En aquesta línia, se n'elimina l'espectacle final, però s'aposta per fomentar la figura dels agents territorials de cada parc. Així, els alumnes poden conèixer de primera mà les diferents activitats que es duen a terme en els entorns concrets dels parcs, amb la visita a un apicultor, un viticultor o un arqueòleg, entre d'altres.

Pel que fa a la primera fase del programa, es reprenen amb normalitat les visites dels equips educatius a les aules de les escoles, on es tracten de forma lúdica i participativa diferents continguts, com ara què és un parc natural, quines activitats hi són permeses, la connectivitat entre els espais, el paper gestor de l'Administració en la seva conservació, els elements naturals i culturals propis de l'espai que es visita, entre d'altres.

Per a més informació de tot el programa, podeu consultar la [pàgina web del Viu el parc](#).

Viu el parc artístic

La **31a edició** del programa «Viu el parc» al Parc Natural de Sant Llorenç del Munt i l'Obac es va celebrar des del 23 d'abril fins al 29 de juliol de 2022. Enguany tots els actes programats s'han pogut dur a terme amb la nova normalitat després de les mesures postpandèmia.

Per a l'organització del programa, es va fer una **reunió virtual** amb els ajuntaments de l'espai natural el dimecres 2 de febrer.

Dins els actes centrals, la «**Matinal al parc**» es va celebrar a Terrassa, a la Casa Nova de l'Obac, el dia 1 de maig. També es va poder fer l'acte del cicle **Poesia als parcs**, a la Pahissa del Marquet (Sant Llorenç Savall), el dia 4 de juny, amb les actuacions de Miquel Desclot i Joan Vinuesa. El «Viu el parc» també va comptar amb sengles recitals del cicle **Parcs en concert**, que es va fer al castell de Talamanca, el dia 12 de juny, amb les actuacions de Tura Torras i Uxue, i un recital del cicle «Òpera als parcs», que es va fer el dia 10 d'octubre, al Pont de Vilomara.

En total, s'hi van fer 25 actuacions, amb una participació de **889 assistents**.



Actuació final de Coloraines Band a la matinal del «Viu el parc». Font: FUSIC

Resum del programa «Viu el parc artístic» al Parc Natural de Sant Llorenç del Munt i l'Obac

Data	Acte	Població	Actuacions	Assistents
Actes centrals			8	360
4/6/2022	Poesia als parcs	Sant Llorenç Savall	1	40
1/5/2022	Matinal al parc	Terrassa	4	150
4/6/2022	La capsula dels sentits	Vacarisses	1	30
12/6/2022	Parcs en concert	Talamanca	1	60
22/10/2022	Òpera als parcs	Pont de Vilomara	1	80
Actes locals			17	529
23/4/2022	Els bolets (conferència)	Mura	1	9
24/4/2022	Cèltic Groove	Mura	1	100
5/5/2022	Moda sostenible (conferència)	Castellar del Vallès	1	9
7/5/2022	Taller de polseres	Matadepera	1	70
7/5/2022	Vida sostenible (conferència)	Matadepera	1	10
14/5/2022	La Rocketa Band	Sant Vicenç de Castellet	1	60
14/5/2022	L'univers que ens envolta (conferència)	Pont de Vilomara	1	35
15/5/2022	Armari vermell	Sant Llorenç Savall	1	30
22/5/2022	La maleta que sona	Castellar del Vallès	1	60
25/5/2022	El pas del temps (conferència)	Vacarisses	1	5
3/6/2022	Land art (conferència)	Sant Llorenç Savall	1	4
3/6/2022	Impressionats per la natura	Sant Vicenç de Castellet	1	20
5/6/2022	Taller de polseres	Talamanca	1	20
8/6/2022	Vida sostenible (conferència)	Terrassa	1	8
10/6/2022	Mòbil amb fulles (taller)	Rellinars	1	25
12/6/2022	El teixit de la vida	Granera	1	12
29/7/2022	La maleta que sona	Monistrol de Calders	1	52
Total			25	889

Poesia als parcs

El cicle **Poesia als parcs** és una iniciativa que s'emmarca dins el programa cultural **Viu el parc** de la Xarxa de Parcs Naturals de la Diputació de Barcelona. Fins a l'any 2020, el programa comptava amb el suport econòmic de la **Institució de Lletres Catalanes**, que assumia el cost del caixet dels poetes participants. Enguany la Diputació de Barcelona assumeix la totalitat de despeses del programa (programació, coordinació, materials de difusió, assistència tècnica, filmació en vídeo i caixet dels poetes).

La present edició, desenvolupada entre els mesos de maig i novembre de 2022, ha estat la dissetena. Aquesta edició del cicle «Poesia als Parcs» ha pogut mantenir plenament la presencialitat, com ja va fer la del 2021, i a més sense restriccions d'aforament o accés als recitals. Això ha permès que tornessin a ser actes realment oberts, tot i que s'ha mantingut l'estructura del formulari d'inscripció, molt útil per a la previsió d'assistència i la comunicació amb els assistents.

Enguany, hi han participat el Parc del Castell de Montesquiu, el Parc de la Serralada Litoral, el Parc Natural de l'Alt Pirineu, el Parc de la Serralada de Marina, el Parc Natural de Sant Llorenç del Munt i l'Obac, el Parc Natural i Reserva de la Biosfera del Montseny, el Parc Natural de la Serra de Montsant, el Parc Natural de la Serra de Collserola, el Parc del Garraf, el Parc del Montnegre i el Corredor, l'Espai Natural de les Guilleries-Savassona, el Parc del Foix, tots ells a Catalunya; el Parc Nacional de l'Illa d'Asinara i el Parc de Port del Comte, a Sardenya. Per a més informació sobre el cicle, podeu consultar el [web del programa](#).

Seguint amb la iniciativa impulsada en les darreres edicions, enguany al cicle s'hi ha sumat la celebració de la commemoració literària de la Generalitat de Catalunya, l'**Any Gabriel Ferrater**. Aquesta col·laboració s'ha traduït en el reconeixement de la figura i l'obra del poeta de Reus, amb un recital dut a terme en un indret proper a la seva ciutat, concretament al Parc Natural de la Serra de Montsant, a la Cartoixa d'Escaladei, i amb el recital *El que em fuig*, amb els poetes Xènia Dyakonova i Jaume Coll Mariné, i acompanyament musical de Neus Borrell. Aquest recital s'ha dut a terme amb la complicitat d'un agent cultural rellevant i primordial del territori, el Centre Quim Soler.

I, per al disseny i el desenvolupament de la proposta, s'ha comptat amb les aliances i complicitats dels diferents territoris implicats. En aquest sentit, hi ha hagut una estreta col·laboració amb les entitats culturals següents: la Fundació Jacint Verdaguer de Folgueroles, el Centre Quim Soler —la literatura i el vi del Priorat—, el Centre d'Art i Natura de Farrera, l'Obra Cultural de l'Alguer, el MUHBA Vil·la Joana de Barcelona, la Pahissa del Marquet de Sant Llorenç Savall, el Konvent de Cal Rosal; l'Associació d'Escriptors en Llengua Catalana, i el segell discogràfic The Indian Runners.

Els recitals s'han pogut organitzar també gràcies a la coordinació amb els ajuntaments dels municipis on han tingut lloc.

Finalment, amb la voluntat de posar en diàleg la poesia amb altres disciplines artístiques, el cicle d'enguany ha comptat, com els de cada any, amb un element musical en tots els recitals. Per tal de donar solidesa a la proposta, s'ha teixit una aliança amb el segell discogràfic The Indian Runners. S'han encarregat de tenir cura de la selecció de músics per a vuit dels recitals del cicle, i han proporcionat artistes que formen part de les seves agrupacions, per sumar i complementar les propostes poètiques. Gràcies a aquesta col·laboració, han participat del cicle en Pau Lanzetta (teclat) i en Lluc Valverde (clarinet i saxo), de La Ludwig Band; l'Albert Girons (guitarra), de La Sentina; la Marta Torrella (veu), de Tarta Relena; la Xantal Rodríguez (guitarra), de Remei de Ca la Fresca; i en Bru Ferri (teclat) i la Neus Borrell (veu).

En total, enguany han participat al cicle **23 poetes**, **10 músics** i un grup musical, i als espectacles presencials hi ha assistit un total de **490 persones**.

El cost total del programa és de 24.856,74 €, que inclouen la filmació i edició de vídeos de 13 recitals (9.498,48 €), els costos de l'edició del material gràfic i els costos de gestió.

Els recitals de **Poesia als parcs** es filmen en vídeo, i els poemes recitats es poden veure i escoltar a Internet, a la pàgina web de la Xarxa de Parcs Naturals i al corresponent [canal de YouTube del programa](#), que enguany ha tingut 48.725 visualitzacions.

Dins de l'àmbit del Parc Natural de Sant Llorenç del Munt i l'Obac, el recital poètic es va celebrar el dissabte 4 de juny a la Pahissa del Marquet de les Roques (Sant Llorenç Savall), i va anar a càrrec de **Miquel Desclot** i **Joan Vinuesa**, amb acompanyament musical de **NUUMU Code**. Hi van assistir 40 persones.



Moment del recital de «Poesia als parcs» davant la Pahissa del Marquet
Font: Tramoia Cultura

Parcs en concert

Parcs en concert és un cicle musical anual que es desenvolupa als parcs i espais naturals protegits de la Xarxa de Parcs Naturals de la Diputació de Barcelona.

Anomenat anteriorment «Música als parcs», aquest cicle presenta un seguit de propostes musicals de gran qualitat en què la música entra en diàleg amb l'entorn natural. Concerts a l'aire lliure i propostes artístiques que transiten per estils diversos, des de la música d'autor fins al folk, el pop i la cançó mediterrània i d'arrel.

El programa **Parcs en concert** acull tant actuacions musicals com recitals poètics acompanyats de música, i es converteix així en un espai de transversalitat artística. Un cicle en què la veu humana és la protagonista principal. La part més natural dels instruments acompanya a conèixer pinedes i vinyes, rouredes, fagedes i alzinars. Concerts enmig d'escenaris únics, els espais naturals i patrimonials que configuren la nostra geografia, una geografia humana i natural enllaçada per la música.

El cicle **Parcs en concert** té com a finalitats:

1. Dinamitzar i promoure el patrimoni musical i poètic català.
2. Afavorir la creació artística i la difusió i visibilització de músics catalans i de qualitat.
3. Dinamitzar culturalment els diversos municipis en els quals el cicle de concerts té incidència i afavorir així la descentralització cultural.
4. Promoure el diàleg intercultural a través dels llenguatges artístics i, particularment, de la música.
5. Promoure l'economia local i de proximitat dels territoris que configuren la Xarxa de Parcs Naturals tot col·laborant amb el programa «Parc a taula».
6. Divulgar i fer pedagogia entorn del valor de la preservació i el respecte dels àmbits i espais naturals.
7. Promoure el coneixement de la nostra cultura a través del patrimoni natural, cultural i paisatgístic present a la Xarxa de Parcs Naturals.

Trobareu tota la informació al [web Parcs en concert](#).



Havent estat sobre l'escenari sempre com a intèrpret, el diumenge 12 de juny Tura Torras va presentar a Talamanca, al Parc Natural de Sant Llorenç del Munt i l'Obac, el seu primer treball original *estonoesundisco*, el recital musicat del seu recent i autopublicat poemari *RÍOMÍO*. Torras va compartir escenari amb Uxue, que ofería una proposta *pop soul* de música original en català i en anglès. Totes dues van ressonar a Talamanca en el segon concert del cicle «Parcs en concert» d'enguany, que va aplegar una seixantena de persones de públic.

El concert del diumenge 12 de juny a la plaça del Raval, de Talamanca, al Parc Natural de Sant Llorenç del Munt i l'Obac, es va distingir per l'entitat i personalitat de les propostes, molt diferents entre si. La primera, *estonoesundisco*, de Tura Torras, transcendia la idea concebuda que es pot tenir d'una presentació poètica. L'artista va navegar per un ventall de llenguatges diferents, alguns poemes arribaven al públic en forma de cançó, en d'altres música i paraules s'acompanyaven i en alguns eren expressió únicament de paraula crua. El més característic va ser la veritat i honestat que hi havia darrere l'expressió de Torras.

En la segona proposta, Uxue va interpretar amb excel·lència un repertori de temes originals *soul pop*, acompanyada del pianista Martí Costa, meravellós en la seva execució. Van interpretar temes en anglès com *Mirror*, si bé en els seus darrers temes l'artista està investigant amb el català. No és habitual sentir aquest estil de música en català i Uxue ho fa amb molt gust.



Tura Torres i Uxue van oferir el segon espectacle del cicle «Parcs en concert». Font: Arxiu XPN

Parcs i biblioteques... naturalment!

El programa **Parcs i biblioteques, naturalment!**, impulsat en col·laboració amb la Gerència de Serveis de Biblioteques, es va iniciar l'any 2017 a 11 biblioteques de la zona del Maresme, que inclou l'àmbit de tres parcs (Marina, Litoral i Montnegre i el Corredor). L'èxit de la iniciativa ha fet que s'hagi estès a altres espais de la Xarxa de Parcs Naturals, i ja és present a 45 biblioteques i 8 centres de documentació de l'àmbit de set parcs.

Les biblioteques dels municipis del Vallès Occidental i el Centre de Documentació del Parc participen del programa des del 2019. El 2022 s'hi han incorporat les biblioteques dels municipis del Bages, i duen a terme una agenda trimestral d'activitats conjunta. Han participat en les efemèrides ambientals establertes des de DocAmbCat (Documentació Ambiental de Catalunya), en el marc del Dia Europeu dels Parcs (24 de maig) i especialment, en la Setmana de la Natura (del 22 de maig al 5 de juny). En col·laboració amb l'oficina del parc, es va organitzar una matinal conjunta d'activitats de les onze biblioteques al municipi de Matadepera, a la qual assistiren 80 persones.

Es disposa també d'un bagul itinerant amb material bibliogràfic i pedagògic, amb el qual es fan activitats de sensibilització ambiental a escoles de la zona i per al públic en general. El 2022, s'han afegit al bagul dos jocs de memòria de la fauna i flora del Parc de Sant Llorenç del Munt i l'Obac. Un projecte que ha comptat amb l'assessorament del personal del parc per a la selecció d'espècies.

El personal bibliotecari i el tècnic d'ús públic participaren a la **I Trobada** de totes les biblioteques que formen part del programa. El 25 d'octubre de 2022, als coberts de la Mata, seu de l'Oficina del Parc Natural de Sant Llorenç del Munt i l'Obac, es reuniren una setantena de professionals que compartiren les experiències que duen a terme als diferents parcs i es van posar en comú activitats i estratègies per aconseguir els objectius del programa. Del Parc de Sant Llorenç del Munt i l'Obac s'hi presentaren el laboratori creatiu Seguint la Pista de Sant Llorenç, a càrrec de Marta Martí i Gemma Serra, de Biblioteques de Terrassa i de la Biblioteca de Matadepera, respectivament; i l'experiència de la Biblioteca de Vacarisses com a Punt d'Informació del Parc Natural de Sant Llorenç del Munt i l'Obac, a càrrec de Laura Kotnik, de la Biblioteca El Castell de Vacarisses. El personal del parc col·laborà en l'organització de la I Trobada i organitzà també una sortida guiada als entorns de la Mata.

En algun cas es van crear vídeos divulgatius, que es poden veure al [web del programa](#).

En l'àmbit del Parc Natural de Sant Llorenç del Munt i l'Obac, formen part del projecte els equipaments següents:

- [Biblioteca Antoni Tort de Castellar del Vallès](#)
- [Biblioteca Àngel Guimerà de Matadepera](#)
- [Biblioteca Central de Terrassa](#)
- [Biblioteca Districte 4 de Terrassa](#)
- [Biblioteca Districte 5 de Terrassa](#)
- [Biblioteca Districte 6 de Terrassa](#)
- [Biblioteca El Castell de Vacarisses](#)
- [Biblioteca Pere Calders de Viladecavalls](#)
- [Biblioteca del Pont de Vilomara i Rocafort](#)
- [Biblioteca Salvador Vives Casajuana de Sant Vicenç de Castellet](#)
- [Bibliobús La Mola](#)
- [Centre de Documentació del Parc Natural de Sant Llorenç del Munt i l'Obac](#)



Una de les maletes pedagògiques. Font: Sílvia Anfrons

Geoparc de la Catalunya Central

Els geoparcs mundials de la UNESCO són àrees geogràfiques delimitades sense discontinuïtat, on els paisatges i llocs de rellevància geològica internacional es gestionen seguint un concepte holístic de protecció, educació i desenvolupament sostenible. A Catalunya hi ha dos geoparcs: el de la Catalunya Central i Els Orígens (abans Conca de Tremp-Montsec).



El **Geoparc de la Catalunya Central** el formen la comarca del Bages, els municipis de Monistrol de Calders, Calders, Moià, Santa Maria d'Oló i l'Estany, a la comarca del Moianès, i el municipi de Collbató, a la del Baix Llobregat. El geoparc treballa activament en la protecció del seu patrimoni geològic i l'integra en una estratègia territorial de desenvolupament econòmic sostenible.

A més, el geoparc és un projecte vertebrador que atorga valor als atractius geològics i miners del territori, així com als actius turístics sota un denominador comú, el geoturisme, amb una oferta turística interessant i de qualitat, que integra cultura, natura, geologia, mineria i gastronomia. Cal entendre el geoturisme com l'activitat que sustenta o fins i tot millora el caràcter geogràfic d'un territori, com és la seva cultura, el medi ambient, el patrimoni i el benestar dels seus residents. La idea de millora sostenible permet el desenvolupament basat en els trets identitaris i propis del territori.

El parc hi participa com a element geològic d'especial interès i es coordina per dur a terme diverses actuacions en el territori.

L'any 2015 la Conferència General de la UNESCO va aprovar definitivament la creació del Programa internacional de geociències i geoparcs com a línia de treball específica de la UNESCO i va incorporar els geoparcs com un programa propi i els va reconèixer com a geoparcs mundials de la UNESCO.

El parc aporta al geoparc les passejades guiades de temàtica geològica i participa a la Setmana dels Geoparcs, que coincideix amb el període en què el Servei de Gestió de Parcs Naturals organitza actes en relació amb el Dia Europeu dels Parcs, proposant activitats relacionades amb la geologia.

Durant l'any 2022 el personal del parc ha assistit a les reunions de coordinació proposades pel geoparc i també a la formació que ha impartit el geoparc i el Consell Comarcal del Bages.

Les empreses de la CETS han assistit a les sessions de formació que ha organitzat el Geoparc - Consell Comarcal del Bages, enguany en línia.

Enguany s'han estat valorant els aspectes més rellevants, des del punt de vista d'educació ambiental i la interpretació, del sector de la riera de Santa Magdalena (al Pont de Vilomara i Rocafort) i les Muntanyes Russes (a Sant Vicenç de Castellet) amb l'objectiu de fer-hi itineraris i senyalització interpretativa.

També s'ha valorat la zona cremada per l'incendi del juliol passat. Malgrat l'impacte de l'incendi sobre el medi, ha quedat al descobert un patrimoni de pedra seca ric i divers. Sobre aquest patrimoni s'estudiarà properament fer-hi actuacions de divulgació i conservació. L'incendi també ha deixat al descobert el patrimoni geològic, del qual, al seu torn, es valorarà l'interès i l'oportunitat de difondre les seves característiques.



Carta Europea de Turisme Sostenible

Procés de certificació

El 15 de desembre del 2010 es va presentar el dossier de candidatura de la Carta Europea de Turisme Sostenible (CETS) a la Federació EUROPARC per a la seva avaluació i aprovació.



Els dies 15 i 16 de març de l'any 2011 va tenir lloc l'auditoria de certificació de la CETS. Es van visitar equipaments del parc, empreses de serveis i agents implicats amb el turisme de la zona que van participar en el procés d'elaboració del document per comprovar-ne la veracitat.

A mitjan juliol, el Comitè d'Avaluació de la Federació EUROPARC va comunicar al parc l'obtenció del certificat amb la CETS.

El dia 22 de setembre, a Bad Urach (Alemanya), es va lliurar aprofitant el congrés anual d'EUROPARC, el certificat d'adhesió amb una validesa de cinc anys.

Fase I: acreditació d'espais naturals protegits

El 2016, després del primer cicle de cinc anys de la fase I, es va passar la primera revalidació. Al mes de maig es va fer la verificació de la Carta Europea de Turisme Sostenible. Es va revisar la documentació que s'havia lliurat a finals de l'any 2015. També es van visitar equipaments i establiments privats i es van fer reunions amb diferents representants d'organismes públics i associacions i representats privats.

Al mes de setembre es feia pública la renovació de la fase I, amb alguna anotació de millora per implantar els següents cinc anys de vigència de la carta.

Durant l'any 2018 EUROPARC va canviar el logotip i la imatge comunicativa per l'actual.

Quant a la dinàmica de les sessions al Fòrum i la Comissió Consultiva que va tenir lloc al febrer de 2018, es va aprovar el nou format del fòrum, que a partir d'aquesta data se celebrarà separatament de la Comissió Consultiva amb la finalitat de poder tractar més àmpliament temes específics de l'interès de les empreses i entitats que participen a la CETS.

Durant el mes d'octubre també va tenir lloc la primera reunió de seguiment del grup de treball dels mapes d'ús públic i del document de bones pràctiques, amb una gran assistència d'entitats excursionistes del territori. Aquest grup de treball es reuneix amb una periodicitat mínima d'una vegada l'any per parlar de les modificacions fetes en els mapes i per valorar-ne l'ús.

Al fòrum es va plantejar la creació d'un grup de treball específic per a les empreses per tal d'afavorir la dinamització i col·laboració d'empreses en el territori. De moment, però, aquesta iniciativa no s'ha engegat, ja que les empreses han decidit no dur-la a terme per manca de temps. Es proposa crear una plataforma en la qual puguin estar connectats telemàticament.

L'any 2020 ha estat marcat per la pandèmia derivada de la COVID-19, que ha paralytitzat moltes de les accions programades per a aquest any, i ha proliferat una nova manera de treballar en línia degut a la impossibilitat de les trobades físiques.

Durant aquest any s'ha dut a terme l'elaboració del nou Pla d'acció de la CETS al Parc Natural de Sant Llorenç del Munt i l'Obac per als propers cinc anys (2021-2025), amb reunions sectorials per tractar els diferents àmbits de la CETS.

El nou Pla d'acció consta de set línies d'actuacions, subdividides en diferents accions. Són les següents: suport a la protecció i conservació del patrimoni natural i cultural, implicació del visitant en la millora de l'experiència turística, impuls de l'economia local del sector turístic i complementaris, reforç dels nuclis pel que fa a l'àmbit turístic, foment de la cohesió territorial i social, destinació turística sostenible i, finalment, governança participativa.

El Pla d'acció 2021-2025 continua sent, per tant, una proposta de treball col·laboratiu entre els diferents agents privats i públics que treballen i gestionen el territori del parc natural, i s'ha dut a terme d'una manera participativa per tal que esdevingui una eina que involucri i faci seva tots els agents implicats.

Durant l'any 2022 es continua donant compliment a les accions programades en el Pla d'acció 2021-2025. Cal destacar la creació de diferents grups de treball específics com el grup de treball de comunicació, el grup de treball de transferència de coneixement amb els ajuntaments, i la consolidació de grups de treball com el d'empreses i el de bones pràctiques al Parc.

Fase II: adhesió de les empreses

L'any 2017 es van renovar 12 de les 13 primeres empreses que van participar a la fase II de la carta, i es va estar treballant perquè, amb vista a l'any vinent, hi entressin noves empreses i també per iniciar la fase III.

L'any 2018 es van renovar tres de les quatre empreses que tenien pendent la renovació per a aquest període. A més, s'hi van adherir quatre noves empreses.

L'any 2019 es va fer el seguiment anual del programa d'accions de la CETS a les empreses, que no és obligatori però que els serveix per tenir un seguiment anual de l'acompliment de les accions.

L'any 2020 s'havia de procedir a la renovació de les empreses CETS que estan adherides, però, a causa de l'emergència sanitària derivada de la COVID-19 i la paralització del turisme, que ha ocasionat situacions molt greus a les empreses adherides, es va acordar, en la reunió de renovació, que les renovacions s'aplaçarien a l'any 2021.

Durant l'any 2022 s'han renovat 14 de les 17 empreses que estan adherides a la Carta Europea de Turisme Sostenible. L'empresa Arqueolític es renova com a 3Turons Història i Patrimoni, ja que hi ha hagut un canvi a la direcció. S'ha incorporat una nova empresa i l'Escola de Natura i Formació la Muntada ha formalitzat la seva adhesió i formarà part de la CETS en aquest nou període de tres anys.

Les àrees d'esplai del Torrent de l'Escaiola i de la riera dels Nespres estan pendents de renovació del conveni de gestió i, per tant, pendents de la nova gestió per formalitzar l'adhesió a la CETS.

Parc a taula

«Parc a taula» és un programa de desenvolupament econòmic promogut per la Diputació de Barcelona que pretén destacar, «mitjançant la gastronomia, la producció artesanal i la viticultura de proximitat i de qualitat», els valors naturals, culturals i paisatgístics dels nostres parcs.

Aquest programa està pensat com un projecte transversal de la Xarxa de Parcs Naturals. Actualment hi participen nou parcs: Parc del Garraf, Parc d'Olèrdola, Parc del Foix, Parc Natural de Sant Llorenç del Munt i l'Obac, Parc de la Serralada Litoral, Parc del Montnegre i el Corredor, Parc de la Serralada de Marina, Parc del Castell de Montesquiu i Parc Natural del Montseny.

El programa ha continuat desenvolupant el seu [web](#) i el compte d'[Instagram](#). Amb el «Parc a taula» es vol afavorir el desenvolupament econòmic sostenible, la biodiversitat i el reforç de la identitat local.

Els membres de «Parc a taula» reben una carta d'adhesió i compromís atorgada per la Diputació de Barcelona, que acredita l'acompliment dels requisits del programa i identifica el titular com a mereixedor de la distinció.

Amb el programa «Parc a taula» desenvolupen activitats paral·leles com ara degustacions, sessions de treball i formació i capacitació adreçada als adherits, rutes enogastronòmiques i la participació en mercats. S'entén, doncs, «Parc a taula» com un instrument per donar a conèixer els parcs de la Diputació de Barcelona al públic general per mitjà dels productes de qualitat i de proximitat dels productors i elaboradors artesans alimentaris que treballen a l'àrea d'influència d'aquests territoris.

A l'enllaç següent es pot accedir al resum de la [memòria anual d'activitats](#).

Relació d'establiments adherits

Tipus	Nom	Municipi
Allotjaments	Hotel Don Cándido	Terrassa
Cellers	Bodegues Abadal	Santa Maria d'Horta d'Avinyó
	Caves Gibert	Artés
	Celler Cooperatiu de Salelles	Sant Salvador de Guardiola
	Més que Paraules Celler	Barcelona
	Celler Mond Obert - Mas de Sant Iscle	Sant Fruitós de Bages
	Celler Sanmartí	Sallent
	Collbaix Celler el Molí	Manresa
	DO Pla de Bages	Manresa
	Exibis	Navàs
	Fargas Fargas	Sant Salvador de Guardiola
	Heretat Oller del Mas	Manresa
	Masia La Muntada	Sant Llorenç Savall
	Solergibert	Artés
	Vins Grau	Castellfollit del Boix
	Establiments i elaboradors	Artelac - Làctics Casanueva, SL
Casanovas Cansaladers		Terrassa
Casé Carnissers-Xarcuters		Castellar del Vallès
Celler Cooperatiu de Salelles		Sant Salvador de Guardiola
El Celler		Mura
El Molí del Mig		Mura
El Rebost de Casa Pau		Terrassa
Embotits de Mura		Mura
Simanya Cervesa Artesana		Granera
Cava Àngel		Terrassa
Productors	Angel González Ortiz	Rellinars
	Apicultura Melsana	Vacarisces
	Artelac - Làctics Casanueva, SL	Sant Vicenç de Castellet
	Ca n'Arnella	Terrassa
	Can Casamada	Castellar del Vallès
	David Colomé	Mura
	El Rebost de Casa Pau	Terrassa
	El Sabater Vell	Castellar del Vallès
	Els Horts de Can Sala	Terrassa
	Granja La Roca	Castellar del Vallès
	La Vall SCP-Masia Can Pèlacs i la Vall	Matadepera
	Madre Tierra Semillas Biológicas	Vacarisces
	Mel Ecològica Valls del Montcau	Talamanca
	Romèliu Dan	Mura
	Rosa Maria Torras Fornes	Castellar del Vallès
	Viver Tres Turons	Castellar del Vallès


Tipus	Nom	Municipi
Restaurants	Alberg Els Caus	Mura
	Bar Pizzeria La Segona Copa	Sant Llorenç Savall
	Cal Campàs	Granera
	Cal Carter	Mura
	Cal Ros Fonda Talamanca	Talamanca
	Can Vinyers	Matadepera
	El Cel de les Oques	Terrassa
	El Puig de la Balma	Mura
	El Rubell	Monistrol de Calders
	Els Fogons Gastronòmics del Bages	Sallent
	Fonda Rius	Sant Llorenç Savall
	Hostal de Mura	Mura
	Hotel Terrassa Park	Terrassa
	La Mola	Matadepera
	La Pastora	Vacarisses
	La Tatgera	Talamanca
	Les Voltes de Talamanca	Talamanca
	Mun Cuina Evocativa - Hotel Don Cándido Restaurant & Events	Terrassa
	Racó de Can Brossa	Sant Llorenç Savall
	Restaurant Escola Torre Mossèn Homs	Terrassa

Experiències Parc a taula

En el marc del programa s'ha fet un recull d'**Experiències Parc a taula** que ens endinsen a viure la gastronomia, a conèixer els productors que viuen i produeixen dins la Xarxa de Parcs Naturals i a visitar els seus establiments, que amb la seva feina contribueixen al desenvolupament econòmic i rural del país.

Les Experiències Parc a taula contribueixen a donar valor al territori amb la participació activa de les persones que hi viuen, les que treballen la terra i les que la coneixen, així com també de les que elaboren els plats que podem tastar i les que ens ofereixen allotjament.

Podeu consultar la guia [Experiències Parc a taula](#).



4.2.2. Infraestructures i serveis generals

Manteniment de la xarxa viària

Enguany s'han dut a terme un seguit de tasques, entre les quals destaquen les següents:

- Neteja d'àrees d'aparcament i cunetes de la carretera BV-1221, de la carretera de Lligabosses, de la carretera de Granera, de l'àrea d'esplai de les Arenes, de la vall d'Horta, de l'aparcament de Can Robert, del camí dels Monjos, dels Caus del Guitart, de la Casa Nova de l'Obac, de l'àrea d'aparcament de l'ermita de les Arenes, de la zona de la font de la Boixa i de l'aparcament de Sant Feliu del Racó.
- Estassada dels marges de la carretera de Lligabosses, de la carretera de Granera, del camí rural asfaltat de la vall d'Horta, del camí rural asfaltat de Mura a Rocafort i del camí de la Mata. Aquest any s'ha dut a terme una prova pilot a la carretera de Lligabosses i al camí rural asfaltat de Mura a Rocafort; en aquests dos vials no s'ha estassat totalment a banda i banda, sinó que s'han deixat trossos sense tractar la vegetació per tal de poder determinar si hi ha diferències significatives entre les zones tractades i no tractades des del punt de vista dels pol·linitzadors.
- Treballs de manteniment de les baranes de fusta i substitució de les malmeses, senyalització i mobiliari dels aparcaments de la carretera BV-1221, de l'aparcament de les Arenes, de l'aparcament del conjunt de l'Obac i de l'aparcament del Marquet de les Roques i del camí asfaltat de la vall d'Horta.
- Retirada de pedres esllavissades en diferents punts de la xarxa viària del parc.
- Arranjament de camins: vegeu el capítol d'activitats de prevenció i gestió del territori, concretament l'apartat del Pla bàsic de prevenció d'incendis forestals (taula d'actuacions en infraestructures de prevenció d'incendis forestals).



Arranjament del camí de Can Robert a Can Pobla. Font: Arxiu XPN



Neteja del decantador de coll d'Estenalles. Font: Arxiu XPN

Senyalització

- Adquisició de rètols i manteniment.
- Revisió de la senyalització de l'entorn carreter.
- Col·locació de senyals de regulació de les bicicletes de muntanya.



Manteniment de l'aparcament de Can Robert. Font: Arxiu XPN



Mapa del parc. Font: Arxiu XPN



Senyalització per a BTT. Font: Arxiu XPN



Rètols d'entrada del parc. Font: Arxiu XPN

Gestió de residus i recollida d'escombraries

El parc ha continuat col·laborant, gràcies a convenis, amb els ajuntaments de Castellar del Vallès, Rellinars i Sant Llorenç Savall en la recollida selectiva de brossa en el sector de les Arenes i el riu Ripoll, el nucli disseminat de Rellinars (Carlets) i la vall d'Horta respectivament.

També s'ha col·laborat amb l'Ajuntament de Sant Llorenç Savall en la col·locació d'una caseta per a la recollida selectiva a la vall d'Horta.

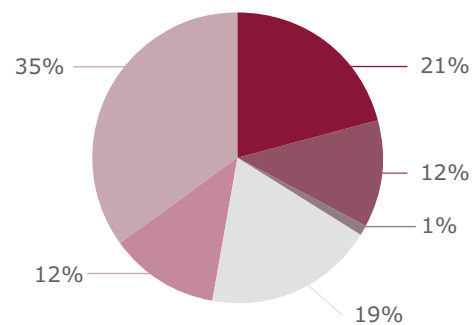
Així mateix, des del parc s'han gestionat, recollit i portat a la deixalleria corresponent petits abocaments que el personal del parc detecta i informa.

Per altra banda, també s'ha col·laborat en l'organització de les accions de neteja, unes 30 entre tots els municipis de l'àmbit del parc, en el marc de la campanya «Let's clean up Europe!» Entre tots els municipis de l'àmbit del parc es van organitzar 30 accions, es va comptar amb la participació de 600 voluntaris i es van recollir vuit tones de residus.



Abocaments recollits pel personal del parc

Municipi	Nombre d'abocaments	Abocaments (m³) recollits pel personal del parc
Terrassa	4	5,5
Castellar del Vallès	1	3
Sant Llorenç Savall	1	0,2
Vacarisses	1	5
Mura	1	3
Matadepera	2	9
Total	10	25,70



■ Terrassa
 ■ Castellar del Vallès
 ■ Sant Llorenç Savall
 ■ Vacarisses
 ■ Mura
 ■ Matadepera



Retirada d'abocaments diversos. Font: Arxiu XPN



Retirada d'un abocament de cables. Font: Arxiu XPN

Mobilitat sostenible

Bus Parc

El dia 2 d'abril es va posar en funcionament la línia M12 també els caps de setmana i festius. Aquesta línia uneix els municipis de Terrassa, Rellinars i Castellbell i el Vilar passant per l'Obac i la urbanització dels Caus. És una línia regular els dies laborables. Amb la incorporació de l'M12 al Bus Parc, s'ofereixen dos viatges d'anada i tornada també en festiu.

L'M11, seguint la tendència dels darrers anys, va guanyant usuaris.

Per potenciar fer servir el transport col·lectiu, s'ha reforçat la informació del web en el sentit de destacar els itineraris, serveis i equipaments que es poden visitar amb el Bus Parc.

Usuaris

	Gener	Febrer	Març	Abril	Maig	Juny	Juliol	Agost	Setembre	Octubre	Novembre	Desembre	Total
Bus Parc M11	403	371	221	430	350	218	160	205	265	583	710	313	4.229
Bus Parc M12	-	-	-	42	39	52	21	-	-	22	15	22	213



Bus Parc Estenalles. Font: Arxiu XPN

4.3. Ús públic i educació ambiental

4.3.1. Creació i manteniment d'equipaments

Actuacions a la xarxa d'equipaments

El programa d'activitats d'ús públic i educació ambiental s'ha adreçat, com cada any, a la millora qualitativa dels equipaments i serveis. Les línies principals s'han centrat a potenciar noves activitats vinculades al desenvolupament d'empreses i productors locals, crear una oferta conjunta coherent i, finalment, consolidar i millorar les instal·lacions. S'ha continuat la gestió amb el sistema Q de qualitat turística en espais naturals protegits. També s'han dut a terme actuacions de manteniment dels equipaments i dels serveis: exposicions, audiovisuals, accessos, àrees exteriors, instal·lacions elèctriques, etc. Les actuacions dutes a terme als equipaments es relacionen tot seguit.

Oficina del Parc Natural de Sant Llorenç del Munt i l'Obac. La Mata

- Revisió anual de la instal·lació de la caldera de l'oficina i reparacions diverses

Centre d'Informació del Coll d'Estenalles i entorns

- Treballs de neteja, desbrossament i manteniment de l'entorn i de la font d'Estenalles
- Ampliació de la franja de baixa combustibilitat de l'equipament
- Arranjament de l'aparcament
- Arranjament de la instal·lació de la caldera
- Pintat de les baranes de l'itinerari i dels bancs de fusta

Conjunt de l'Obac

- Treballs de manteniment i millora de l'entorn
- Manteniment de la franja de 25 m de baixa combustibilitat per a la prevenció d'incendis forestals
- Manteniment del sistema de desgreixador al restaurant de La Pastora
- Revisions mensuals de l'ascensor de la Casa Nova de l'Obac i del muntacàrregues de La Pastora
- Manteniment de l'enllumenat exterior
- Neteja de les cunetes del camí de l'aparcament del conjunt de l'Obac
- Millora de la xarxa d'aigua potable de Casanova de l'Obac
- Instal·lació d'una caldera elèctrica nova en el Xalet de l'Obac
- Reparació del descalcificador del Restaurant La Pastora



Neteja de la canal de La Pastora.
Abans de l'actuació. Font: Arxiu XPN



Neteja de la canal de La Pastora.
Després de l'actuació. Font: Arxiu XPN

Monestir de Sant Llorenç del Munt. La Mola

- Manteniment dels camins d'accés amb construcció d'unes rampes empedrades
- Treballs de millora en les instal·lacions elèctriques
- Treballs d'intervenció per a l'estabilització de la teulada del punt d'informació

Aula de Natura i Formació La Muntada

- Manteniment de la franja de 25 m de baixa combustibilitat per a prevenció d'incendis forestals
- Manteniment i arranjamet dels accessos, aparcament i exteriors i bastiment d'alguns passos d'aigua amb construcció d'arquetes de pedra

Àrea d'esplai del Torrent de l'Escaiola

- Manteniment de la franja de seguretat per a la prevenció d'incendis forestals
- Extracció de les reixes del terra de les barbacoes i pavimentació

Àrea d'esplai de la riera de Nespres

- Manteniment de la franja de seguretat per a la prevenció d'incendis forestals
- Treballs de pintura de les baranes de l'àrea
- Treballs de poda de l'arbrat de l'àrea
- Substitució de les mataguspines de la zona de barbacoes

Àrea d'esplai de les Arenes

- Desbrossament de la zona dels itineraris i franja de seguretat
- Neteja i manteniment dels aparcaments
- Manteniment de la franja de 25 m de baixa combustibilitat per a la prevenció d'incendis forestals

El Marquet de les Roques

- Desbrossament i neteja dels entorns, aparcaments, camins i del forn de pega
- Tractament antixilòfags a l'interior de l'equipament
- Manteniment del camí d'accés a la masia
- Execució de la franja de baixa combustibilitat al voltant de la Pahissa i del Marquet de les Roques
- Segellat del dipòsit de recollida d'aigua
- Reparació de la fossa sèptica
- Reparació de la taula de pedra de l'entrada
- Manteniment de les estufes de pèl·lets de la Pahissa

La Vall

- Manteniment del camí d'accés a la masia
- Desbrossament de l'entorn d'una barraca de vinya de la finca
- Retirada i gestió de fibrociment

Les Refardes

- Desbrossament i neteja dels entorns
- Manteniment del camí d'accés a la masia

Mata-rodona

- Desbrossament i neteja dels entorns
- Desbrossament del perímetre de la bassa de prevenció d'incendis

Aparcament de Can Robert

- Manteniment de la zona d'aparcament

Manteniment general dels equipaments

- Analítiques de mostres d'aigua de les EDAR
- Buidatge de les fosses sèptiques de les EDAR
- Desbrossament de la vegetació dels aiguamolls de les EDAR
- Revisió anual dels extintors de les diferents edificacions
- Revisió anual dels generadors de la Mata i del coll d'Estenalles
- Neteja de les edificacions dels equipaments del parc
- Revisió elèctrica anual de les instal·lacions dels equipaments
- Revisió anual i reparacions diverses dels sistemes d'alarmes dels equipaments
- Revisió del funcionament dels llums d'emergència i substitució dels espatllats

Manteniment i arranament de camins i itineraris excursionistes

- Restauració i consolidació de les barraques de vinya de la vall del Flaquer (tines del Bleda, tines del Tosques, tines de l'Escudelleteta i tines del Ricardo)
- Restauració de la font de la Portella i del seu entorn
- Arranjament, manteniment i neteja del camí dels Monjos
- Manteniment de l'itinerari de les Tines del Flaquer
- Manteniment del camí de la font del Llord
- Treballs de pintura de l'itinerari adaptat de l'Obac Vell, substitució de les travesses malmeses i treballs de manteniment en general
- Desbrossament de l'itinerari de les Mil Fonts
- Desbrossament de la Sínia de Can Valls i del Molí del Menut
- Repàs i manteniment de l'itinerari de la Cova de Mura
- Arranjament de l'eslavissada al camí dels Monjos

4.3.2. Activitats d'ús públic, educació ambiental i comunicació

Estratègia d'educació ambiental del Parc Natural de Sant Llorenç del Munt i l'Obac

En el marc de l'estratègia d'educació ambiental, l'any 2022 s'han iniciat els treballs per a la implementació del [Pla marc d'educació ambiental i voluntariat de la Xarxa de Parcs Naturals de la Diputació de Barcelona \(2022-2026\)](#).

Aquest pla és una adaptació a la Xarxa de Parcs Naturals de la Diputació de Barcelona del [Pla estratègic d'educació i voluntariat ambiental als parcs naturals de Catalunya \(2019-2022\)](#), promogut per la Direcció General de Polítiques Ambientals i Medi Natural de la Generalitat de Catalunya, i defineix unes línies estratègiques bàsiques i consensuades com a referent per als diferents espais naturals de la XPN en matèria d'educació ambiental i voluntariat.

Alhora, aquest pla marc té com a objectiu facilitar als equips gestors dels parcs la planificació, el disseny, la realització i l'avaluació de les propostes, els programes i les actuacions d'educació ambiental i voluntariat que s'han de concretar en l'elaboració, de forma participada, d'un programa específic d'educació ambiental i voluntariat del parc en cada un d'aquests espais naturals i que s'aniran definint en anys venidors.



Els educadors ambientals són essencials en la sensibilització del públic escolar. Font: Arxiu XPN

Pla d'ús públic del Parc Natural de Sant Llorenç del Munt i l'Obac

El Pla d'ús públic és el document marc de referència que, d'acord amb el que estableix el Pla especial, defineix un model d'ús públic i estableix uns programes i unes actuacions que el desenvolupen. El pla té diversos objectius generals, com són analitzar la situació actual i les potencialitats de l'oferta i la demanda en relació amb l'ús públic al parc, avaluar la incidència de l'ús públic en el desenvolupament local i el seu impacte ambiental, i establir mesures de foment i altres estratègies que permetin compatibilitzar l'ús públic amb la protecció de l'espai natural.

Enguany s'ha iniciat la renovació del pla. S'actualitzarà la diagnosi i, de manera participativa, s'elaborarà el nou pla d'acció per als propers anys.

El document s'estructura en tres grans blocs:

Antecedents i contextualització

Es tracta d'un apartat de caràcter introductori que ens situa en un marc de referència legal i conceptual.

Diagnosi

En aquest bloc s'analitza l'oferta i la demanda de l'ús públic al parc, així com també la incidència que té o pot tenir en el desenvolupament socioeconòmic local i l'impacte sobre el medi natural.

Model futur de l'ús públic

Es defineix un model d'ordenació de l'ús públic mitjançant l'establiment de diferents programes que prenen forma amb la planificació i l'execució de determinades actuacions.

Podeu consultar la informació completa del [Pla d'ús públic del Parc](#).

Dades de freqüentació

Visitants i usuaris del parc

Visitants totals

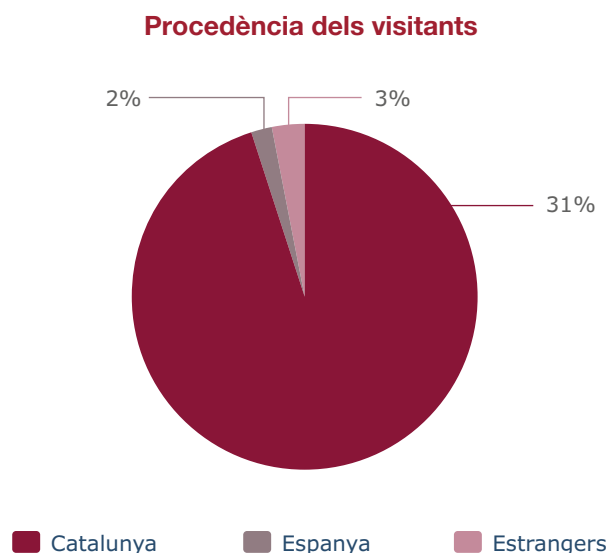
Es calcula que el nombre total de visitants de l'any al parc ha estat de **253.702** persones.

Aquesta xifra s'extreu de la combinació de diferents indicadors, tot i ser conscients que no es pot arribar a saber amb exactitud el nombre de visitants i excursionistes que han estat al parc. Això és degut al fet que hi ha molts punts d'accés des de les diferents vies de comunicació que travessen el parc (B-122, BV-1221 i B-124) i al fet que no hi ha personal fix comptant tots els indrets com a motius principals.

Per obtenir aquesta xifra, es fa atenció de no solapar dades de recomptes. Per exemple, no es tenen en compte els vehicles d'alguns aparcaments com el de Can Robert, ja que la gran majoria de persones que hi aparquen van a la Mola i allà ja són comptats. Un altre exemple el trobem amb els usuaris del Centre d'Informació del Coll d'Estenalles, entre els quals no són comptats els que entren, ja que es compten els vehicles que són a l'aparcament. D'aquesta manera, s'evita en la mesura del possible comptar visitants dues vegades.

El 2022 ha estat el primer any després de la pandèmia de la COVID-19 a recuperar la quantitat d'activitats organitzades i participants d'abans de la pandèmia.

El 2022 ha estat un any sec i amb temperatures per sobre de la normalitat. Les zones amb riera no han tingut gaires visitants. Els mesos amb calor excessiva també han tingut menys visitants. Aquest 2022 aquesta calor ja s'ha produït a partir de mig maig, i per això en altres anys a vegades aquesta disminució de visitants no es donava fins al juliol.



El càlcul de procedència es fa preguntant a les persones que entren als centres i punts d'informació d'on venen. Com es pot veure a la gràfica, el 95% dels visitants són de Catalunya. Volem remarcar, però, que molts dels usuaris de les poblacions més properes i els que més sovint són al parc no fan ús dels equipaments d'informació. Per aquest motiu, no els comptem i hem de concloure que el percentatge dels visitants i excursionistes de Catalunya encara és un xic més alt.

Després de la pandèmia de la COVID-19 la xifra de visitants de fora d'Espanya no només s'ha recuperat sinó que s'ha doblat.

Si feia anys que s'havia consolidat l'1% de visitants estrangers, aquest any tan particular s'han desplomats absolutament, com és evident, a causa de la pandèmia, i just s'ha arribat a alguna dècima. Els visitants de la resta d'Espanya han passat del 4% a l'1%.

Usuaris i visitants dels equipaments i serveis

Tipus d'equipament	Equipament	Visitants
Dades d'ecocomptadors	4 aparells	194.941
Centres i punts d'informació	Centre d'Informació de Coll d'Estenalles	11.511
	Centre d'Informació de Coll d'Estenalles (escolars)	7.089
	Casa Nova de l'Obac (informació)	821
	Centre d'Informació de Mura	935
	Centre d'Informació de Rocafort	123
	Punt d'Informació de Granera	209
	Punt d'Informació de la Pahissa	2.555
	Punt d'Informació del Monestir de Sant Llorenç del Munt	
	Punt d'Informació de Monistrol de Calders	69
	Punt d'Informació de Rellinars	62
	Punt d'Informació de Sant Llorenç Savall	94
	Punt d'Informació de Sant Vicenç de Castellet	19
	Punt d'Informació de Talamanca	743
	Punt d'Informació de Vacarisses	147
	Centre de Documentació	Centre de Documentació del Parc Natural de Sant Llorenç del Munt i l'Obac
Equipaments d'educació ambiental	Casa Nova de l'Obac (programes pedagògics)	1.905
	Escola de Natura i Formació La Muntada	1.264
Àrees d'esplai	Àrea d'esplai de la riera de Nespres	-
	Àrea d'esplai de les Arenes	-
	Àrea d'esplai del torrent de l'Escaiola	10.698
Restaurants	La Mola	18.759
	La Pastora	13.089
Passejades guiades	39 sortides	393
Rutes inclusives adaptades	Emboscada	122
Passejades acompanyades		847
Informadors mòbils (consultes i atencions)	Estenalles	3.670
	La Mola	636
	Can Robert	1.018
	Torre de l'Àngel	628
	Alzina del Sal-lari	3.099
	L'Obac	917
	Les Arenes	3.459
	Vall d'Horta	455

Indicadors GSEN	Visitants anuals
Centres i punts d'informació	27.848
Altres equipaments	45.763
Bus Parc	4.442
Total usuaris d'equipaments	78.053
Usuaris de programes culturals	889
Usuaris de programes pedagògics	5.366
Usuaris d'activitats informades	14.450
Total usuaris d'activitats	20.705
Total usuaris d'equipaments i activitats	98.758
Visites (aparcaments)	114.738
Visites (activitats)	49.379
Visites (vehicles)	
Visites (a peu o altres)	
Visites (ecocomptadors)	194.941
Total visites estimades	359.057

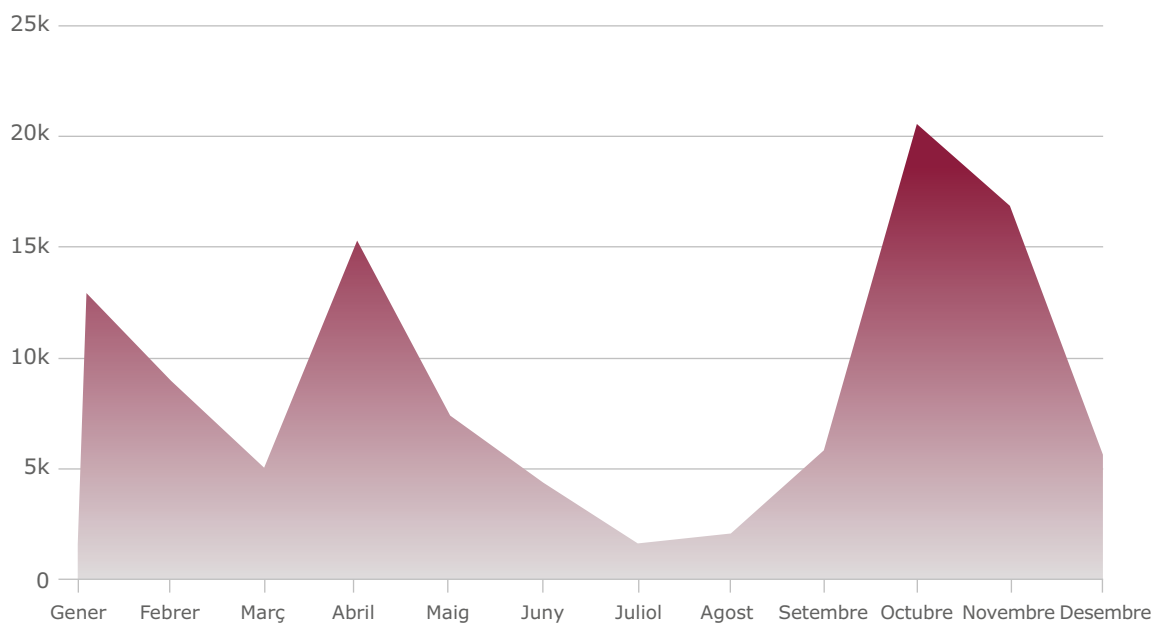
Visitants i usuaris als aparcaments principals

Cal destacar la gran afluència de visitants que es produeix a l'eix viari BV-1221, de Terrassa a Talamanca. Els aparcaments situats en aquesta zona constitueixen el punt de partida de les passejades per una bona part de visitants i excursionistes.

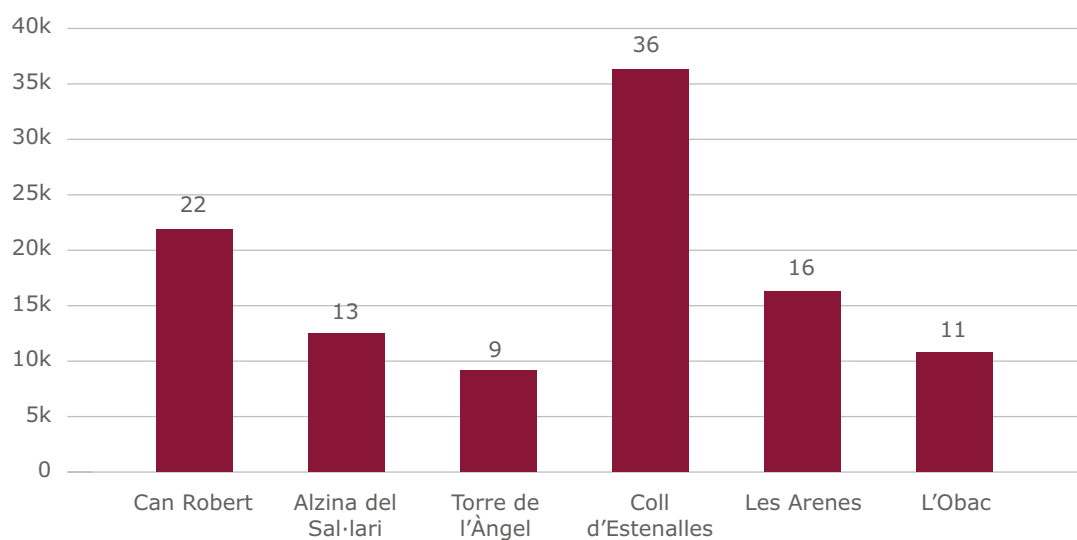
Les caselles on hi ha «-» indiquen que no es disposa de dades fiables del mes.

Mesos	Aparcaments						Total
	Sector central				Sector oriental	Sector occidental	
	Can Robert	Alzina del Sal-lari	Torre de l'Àngel	Coll d'Estenalles	Les Arenes	L'Obac	
Gener	1.916	1.711	2.030	5.471	1.023	1.198	13.349
Febrer	1.431	1.180	1.470	3.137	998	752	8.968
Març	587	867	503	1.723	998	358	5.036
Abril	3.127	1.522	1.815	5.071	2.680	1.094	15.309
Maig	1.580	1.196	0	1.430	2.435	738	7.379
Juny	828	0	268	1.474	1.482	298	4.350
Juliol	207	259	211	487	256	175	1.595
Agost	251	194	120	889	387	207	2.048
Setembre	824	877	420	2.266	786	653	5.826
Octubre	4.762	2.032	1.114	6.566	3.033	3.062	20.569
Novembre	4.953	1.753	818	5.864	1.885	1.610	16.883
Desembre	1.426	927	408	1.941	312	603	5.617
Total	21.892	12.518	9.177	36.319	16.275	10.748	106.929

Distribució mensual de la freqüentació



Freqüentació de diverses zones per part dels visitants



Pla d'informació

La tasca principal dels informadors ha estat la d'atenció al públic: comunicar-los la normativa i orientar-los en relació amb les activitats que venen a fer al parc.

El juliol es va acabar el contracte de gestió que els darrers quatre anys havia desenvolupat l'empresa Centre d'Interpretació del Medi Ambient.

Durant la tardor la gestió del Pla d'informació ha estat a càrrec de l'empresa pública Tragsa.

El Pla d'informació es complementa amb el personal del parc del Centre d'Informació del Coll d'Estenalles i amb l'informador de CIMA del Punt d'Informació de la Casa Nova de l'Obac.

Alguns informadors dels centres i punts d'informació ofereixen passejades acompanyades als principals indrets d'interès del seu terme: Granera, Monistrol de Calders, Rocafort (el pont de Vilomara i Rocafort), Rellinars i Sant Vicenç de Castellet.

Conscients de la condició de servei públic, els informadors manifesten el seu compromís amb les actuacions següents:

- Donar la benvinguda amb una salutació cordial.
- Escoltar amb atenció per comprendre les necessitats i demandes dels usuaris.
- Interpretar les inquietuds i l'estat d'ànim del visitant, i adequar la resposta amb una actitud positiva i respectuosa.
- Tenir coneixements del parc i dels recursos d'informació disponibles per tal de donar una resposta adequada, com també una visió genèrica dels espais que conformen la Xarxa de Parcs Naturals.
- Orientar l'usuari i oferir-li propostes o alternatives que respectin els valors naturals i culturals i les normes del parc, així com lliurar-li el material més adient en cada ocasió.
- Expressar-se amb certesa i de manera clara i comprensible tot constatant que el destinatari ha comprès la informació facilitada.
- Abordar les dificultats i els petits conflictes que l'usuari transmeti, i mirar de resoldre'ls personalment o canalitzar-los cap a altres instàncies de l'Administració.
- Recollir les opinions, les propostes i els suggeriments dels visitants fent servir els mecanismes establerts, i fer-los arribar a la direcció del parc.
- Acomiadar-se de l'usuari amb amabilitat i restar a la seva disposició per a informacions posteriors.
- Fer propostes de millora en relació amb el desenvolupament de les tasques pròpies del seu lloc de treball i lliurar-les a l'administració del parc.



Font: José Manuel Ligeró

Resum del Pla d'informació

	Municipi	Lloc	Persones	Període
Convenis ajuntaments	Castellar del Vallès	Les Arenes - font del Plàtan	1	gener - juliol setembre - desembre
	Granera	Punt d'Informació / principals indrets	1	febrer - juliol setembre - desembre
	Matadepera	Can Robert / Can Pobla	1	gener - juliol setembre - desembre
		Camí dels Monjos / la Mola	1	gener - juliol setembre - desembre
		Torre de l'Àngel	1	gener - juliol setembre - desembre
	Monistrol de Calders	Punt d'Informació	1	gener - juliol setembre - desembre
	Mura	Centre d'Informació	1	febrer - desembre
		Alzina Sal-lari	1	gener - juliol setembre - desembre
		Coll d'Estenalles	2	gener - juliol setembre - desembre
	Pont de Vilomara i Rocafort	Centre d'Informació	1	gener - juliol setembre - desembre
	Rellinars	Punt d'Informació	1	gener - juliol setembre - desembre
	Sant Llorenç Savall	Punt d'Informació	1	gener - juliol setembre - desembre
	Sant Vicenç de Castellet	Oficina d'Atenció Ciutadana	1	febrer - desembre
	Talamanca	Punt d'Informació	1	gener - juliol setembre - desembre
	Terrassa	Coordinador/a d'informadors	1	gener - juliol setembre - desembre
	Vacarisses	l'Obac	1	gener - juliol setembre - desembre

Activitats dels centres d'informació del parc

Activitat	Tipus	Lloc	Assistents
Passejades acompanyades	Activitats acompanyades per informadors del parc en les quals es posen en relleu els principals valors naturals, paisatgístics i del patrimoni arquitectònic del parc i el seu entorn.	S'han fet prop d'un centenar de sortides amb els informadors del parc. Unes han estat per donar a conèixer el patrimoni arquitectònic: pintures romàniques de Santa Cecília (Granera) i Sant Pere de Vallhonestà, per exemple. Altres per conèixer indrets naturals on es combina la geologia i el ric patrimoni d'espècies animals i vegetals: Monistrol de Calders. També n'hi ha hagut sobre històries de maquis del nostre passat recent, per citar-ne algunes.	847



Explicacions a l'inici d'una activitat acompanyada a Monistrol de Calders. Font: Arxiu XPN

Activitats del Centre de Documentació del Parc

Els 12 centres de documentació dels parcs són una iniciativa conjunta de la XPN i dels ajuntaments on se situen, i funcionen a partir d'un conveni de col·laboració entre ambdues parts. Els centres constitueixen una eina de suport a la recerca i la difusió. Les seves tasques bàsiques han estat les següents:

- Tasques de recerca, adquisició i classificació de documents
- Actualització de les bases de dades documentals
- Consultes i atenció al públic
- Assistència a les reunions de coordinació

Des del gener de 2017 la base de dades documental s'aplega en una [catàleg col·lectiu en línia](#) —amb programari KOHA— i que conté actualment 34.000 referències, entre les quals hi ha 5.266 documents digitals en accés obert. Durant el 2022 el catàleg col·lectiu ha tingut 15.088 visites.

Centre de Documentació del Parc Natural de Sant Llorenç del Munt i l'Obac

El centre de documentació es va crear amb l'objectiu d'oferir un servei bibliogràfic i documental adreçat a la recerca, el planejament i la gestió que es fan als espais naturals protegits gestionats per la Diputació de Barcelona, així com també per donar suport als estudiosos i investigadors que hi fan recerca. També col·labora en els programes de divulgació i informació sobre el massís que es duen a terme i en les trobades d'estudiosos que periòdicament organitza la Gerència de Serveis d'Espais Naturals.

Després d'anys de ser gestionat conjuntament amb l'Àrea d'Arquitectura i Urbanisme, Medi Ambient i Sostenibilitat i Energia de l'Ajuntament de Terrassa, des del 2019 depèn del Servei de Cultura de l'Àrea de Promoció Econòmica i Projectió de la Ciutat i el gestiona la Biblioteca Central de Terrassa, on està ubicat.

Podeu consultar la [memòria anual d'activitats](#) d'aquest equipament.



Nom del centre	Municipi	Any de creació	Referències	Documents digitals	Subvenció (€)
CD de Sant Llorenç del Munt i l'Obac	Terrassa	1988	3.361	251	6.200

Viu el parc a l'escola

El programa «Viu el parc a l'escola» és la línia educativa del programa «Viu el parc».

Està adreçat principalment als **alumnes de 5è curs de primària** de les **escoles públiques que es troben dins l'àmbit territorial d'algun dels espais naturals protegits** que conformen la Xarxa de Parcs Naturals de la Diputació de Barcelona (XPN).

El principal objectiu d'aquest programa és la realització d'un seguit d'activitats ludicoformatives que permetin **descobrir als infants el ric patrimoni natural i cultural** de l'espai natural protegit de la XPN més proper al seu municipi.

Per tal d'assolir aquests objectius, el programa escolar consta de **tres fases**. Una **primera fase** a l'aula, amb una sessió conduïda per un/a educador/a ambiental. Una **segona fase** al parc, amb la **celebració d'una jornada ludicoformativa** als espais naturals protegits i, finalment, una **tercera fase** en què els infants, a l'aula de l'escola, fan un treball que pretén ser el recull dels coneixements adquirits durant les dues primeres fases.

Si bé normalment la segona fase reuneix les escoles dels municipis del parc per fer activitats plegades, aquest 2022, com al 2021, s'ha optat per celebrar les festes de manera **individualitzada**. En aquest sentit, les activitats s'han dut a terme en 20 jornades ludicoformatives, que han tingut lloc entre els mesos de maig i juny, a l'entorn de la Casa Nova de l'Obac. Aquestes jornades han aplegat un total de **908 infants**, de **21 centres educatius**, dels municipis de Castellar del Vallès, Mura, Pont de Vilomara, Terrassa, Vacarisses i Sant Vicenç de Castellet.

A través d'un seguit d'activitats, els infants han conegut de manera amena i divertida els aspectes naturals i culturals més emblemàtics d'aquest espai, tot sota el guiatge de l'equip educatiu de l'empresa **CIMA**.

Tots els infants participants han rebut també el llibre *La Xara i el Pau i el drac de la cova*.

Resum del programa «Viu el parc a l'escola» al Parc Natural de Sant Llorenç del Munt i l'Obac (2022)

Municipis	Escoles	Grups classe	Alumnes
Castellar del Vallès	3	4	103
Mura	1	1	14
El Pont de Vilomara i Rocafort	1	2	50
Sant Vicenç de Castellet	2	4	87
Terrassa	13	35	627
Vacarisses	1	1	27
Total	21	47	908

Per a més informació, podeu consultar el web [Viu el parc a l'escola](#).

<https://youtu.be/TVuxJ8OtDE0>



<https://parcs.diba.cat/web/viuelparcescola/el-joc>



Cliqueu a la imatge per anar al joc.

Dia Europeu dels Parcs i Setmana de la Natura 2022

El **Dia Europeu dels Parcs** és una efemèride ambiental promoguda per la Federació Europarc que commemora la declaració dels primers parcs naturals europeus a Suècia, el 24 de maig de 1909. Coincidint amb el Dia Europeu dels Parcs (24 de maig), la Xarxa de Parcs Naturals de la Diputació de Barcelona ha celebrat al llarg dels anys diferents actes: fins l'any 2007 la Quinzena Verda, posteriorment la Quinzena de la Xarxa de Parcs Naturals i des de l'any 2008 el Dia Europeu dels Parcs.

El 2022, després d'una edició de 2021 encara marcada per la pandèmia, l'efemèride es va poder celebrar de manera presencial, sota el lema «Som natura. Reflexionar, restaurar, reconnectar». La Xarxa de Parcs Naturals va promoure prop d'una vuitantena d'activitats gratuïtes per commemorar aquesta efemèride: passejades i visites guiades, exposicions, conferències, projeccions, jornades de portes obertes, concerts, tallers, matinals festives, banys de bosc, sessions de contacontes o activitats de voluntariat, entre d'altres. Cal destacar que 31 biblioteques que formen part del programa «Parcs i biblioteques, naturalment!» han participat en aquesta efemèride duent a terme 25 activitats i amb la presència d'uns 700 participants.

En total, doncs, per al Dia Europeu dels Parcs es van programar un total de 79 activitats en 11 parcs, totes gratuïtes i la majoria de caràcter familiar, amb un total de 1.910 participants.

El Dia Europeu dels Parcs sempre va lligat a la **Setmana de la Natura**, que promou la Xarxa de Conservació de la Natura (XCN). Amb el lema «Només un planeta» es va celebrar, com és habitual des de fa set anys, del 22 de maig (Dia Internacional de la Biodiversitat) al 5 de juny (Dia Mundial del Medi Ambient). Durant els 15 dies de la Setmana de la Natura es van organitzar a tot l'àmbit català un total de 566 activitats per conscienciar sobre la importància de tenir cura de la natura i el territori, amb unes 303 entitats implicades i 26.872 participants.

Dia Europeu dels Parcs i Setmana de la Natura al Parc Natural de Sant Llorenç del Munt i l'Obac

Equipaments o guiatge	Activitat	Assistents
Casa Nova de l'Obac	Observació astronòmica. El cel nocturn de la primavera	32
Biblioteca Salvador Vives Casajuana	Xerrada Sant Vicenç, porta d'entrada al Parc Natural de Sant Llorenç del Munt i l'Obac	22
Anna Muro	Bany de bosc. Ruta de la Fada Ginesta	14
Xavier Font	Visita guiada a les excavacions de l'Obac	19
Cl de Rocafort	Històries de maquis a Casa-saies	14
Laia Miralta	Visita guiada a la cova de Mura	22
3Turons	Visita guiada a la cova Simanya	17
Casa Nova de l'Obac	Taller «Les abelles de l'Obac: els eixams en viu»	11
Casa Nova de l'Obac	Taller de fotografia de paisatge	5
PI de Granera	Passejades trementinaires	12
CIMA	Passejada guiada al turó de la Carlina	2
Isaac Camps	Sortida geològica a la Roca Giberta (Talamanca)	10
CIMA	Ruta teatralitzada inclusiva «Emboscada»	8
Conjunt de les biblioteques del programa «Parcs i biblioteques, naturalment!»	Matinal conjunta a Matadepera	80
Total		268

Passejades guiades

El programa anual «Passejades guiades» són sortides que s'adrecen a un públic general i familiar que permeten conèixer, a través del guiatge d'experts coneixedors del territori, el ric patrimoni natural i cultural dels espais naturals de la Xarxa de Parcs Naturals. Hi ha sortides d'observació d'ocells migradors i nidificants, sortides dedicades al paisatge geològic, a la fauna i la flora, i sortides de descoberta del patrimoni construït i de la petjada de l'home en el territori.



Dolmen de Trullars, punt de les passejades trementinaires per Granera. Font: Nona Arola

Aquest any s'han fet 39 passejades, i hi han participat 393 persones.

Podeu consultar tota la informació al web de [Passejades guiades](#).

Programa Coneguem els nostres parcs

El curs 2021-2022 s'ha fet la 39a edició del programa [Coneguem els nostres parcs](#) continuant amb la tranquil·litat del curs anterior, després del gran impacte de la pandèmia de la Covid-19 a les activitats del programa.

Des de la Secció d'Ús Públic i Educació Ambiental s'ha portat a terme la gestió global del programa, mentre que l'organització i la prestació de les tasques docents ha anat a càrrec de l'empresa Lavola Anthesis, mitjançant un contracte de serveis. Enguany, el pressupost executat ha estat de 76.367,50 € (IVA inclòs).

Aquest programa s'adreça a les escoles públiques i concertades de la província de Barcelona, concretament als alumnes i professors de sisè curs d'educació primària, amb l'objectiu de donar a conèixer els espais protegits de la Xarxa de Parcs Naturals de la Diputació de Barcelona.

Altrament, aquest és un programa que té suport municipal. En aquest sentit, s'ofereix una ajuda econòmica als ajuntaments participants en el programa per finançar el transport escolar el dia de la sortida al parc. Aquesta ajuda es gestiona a través de la fórmula d'un fons de prestació a través del **Catàleg de Serveis** de la Diputació de Barcelona, que aquest 2022 ha suposat el finançament de fins a un 70 % de les despeses dels ajuntaments en la contractació dels autocars. L'import total atorgat ha estat de 59.998 €, que han servit per cobrir el transport de 8.412 alumnes de 71 municipis.

«Coneguem els nostres parcs» és un programa accessible i que presta atenció a la diversitat de l'alumnat. Consta de **tres fases**. Una **primera fase** a l'escola, que té com a finalitat donar informació sobre la Xarxa de Parcs Naturals i introduir els principals conceptes teòrics que després tindran una aplicació pràctica durant l'itinerari pedagògic guiat de la segona fase. La sessió la condueix el professor o tutor del centre amb el suport dels recursos i materials educatius recollits al web del programa, i que es

poden preparar a través d'un entorn de formació digital de la plataforma web. En centres d'educació especial i en els considerats de màxima complexitat, aquesta sessió es fa presencialment a l'aula i està conduïda per un educador ambiental. En aquesta primera fase, hi han participat 954 alumnes de 23 escoles classificades com a màxima complexitat, de 14 municipis.

La **segona fase** del programa consisteix en un itinerari pedagògic guiat per un espai natural de la Xarxa de Parcs, dinamitzat per un monitor especialista en medi ambient.

La **tercera fase** consisteix en un concurs de participació voluntària entre les escoles participants, que pretén fer reflexionar els alumnes sobre l'experiència de la sortida i els continguts apresos.

Enguany hi han participat **8.412 alumnes de 201 escoles** d'un total de **71 municipis**.

En el cas del **Parc Natural de Sant Llorenç del Munt i l'Obac**, s'han beneficiat del programa un total de 2.517 alumnes i 196 mestres, procedents de 109 aules de 62 escoles de 25 municipis: Abrera, Berga, Calaf, Calders, Castellbell i el Vilar, Castelnou de Bages, Castellterçol, Gironella, Molins de Rei, Olèrdola, Rellinars, Sant Andreu de la Barca, Sant Climent de Llobregat, Sant Vicenç dels Horts, Terrassa, el Prat de Llobregat, Jorba, Olesa de Montserrat, Palau-solità i Plegamans, Polinyà, Sant Andreu de la Barca, Sant Feliu de Codines, Sant Joan Despí, Santa Margarida de Montbui i Súria.

Els alumnes que hi participen poden fer dos itineraris: el de la Casa Nova de l'Obac i el del coll d'Estenalles.

L'entitat concessionària encarregada de les tasques de monitoratge és CIMA, SL.

Nombre de participants al Parc Natural de Sant Llorenç del Munt i l'Obac

Itinerari de la Casa Nova de l'Obac	947
Itinerari del coll d'Estenalles	1.019
Alumnes participants	1.966
Mestres acompanyants	177
Total	2.143

Durant el 2022 el [web Coneguem els nostres parcs](#) ha tingut 2.585 visites.



Un grup escolar davant la Casa Nova de l'Obac. Font: Arxiu XPN

Activitats amb voluntariat al parc

Cercle de Voluntaris dels Parcs Naturals

El **Cercle de Voluntaris dels Parcs Naturals** (CVPN) és un projecte de participació i sensibilització ambiental obert a tots els usuaris de la Xarxa de Parcs Naturals. Amb aquest objectiu principal d'educació ambiental i d'enfortiment dels vincles entre la ciutadania i els nostres parcs, el CVPN promou i vehicula la participació voluntària en el manteniment i gestió dels espais protegits.

Podeu consultar les **memòries anuals d'activitats del CVPN**.

L'any 2022 membres del Cercle de Voluntaris dels Parcs Naturals van fer dues actuacions al Parc Natural de Sant Llorenç del Munt i l'Obac.

Acció: neteja de brossa pels entorns de l'àrea d'esplai del torrent de l'Escaiola i l'Alzina del Sal-lari.

Data: 7 de maig

Participants: 16 voluntaris



Un grup de voluntaris fent neteja de brossa a l'entorn de l'Alzina del Sal-lari. Font: Arxiu XPN

Acció: erradicació de plantes al·lòctones a l'entorn de l'àrea d'esplai de les Arenes.

Data: 17 desembre

Participants: 24 voluntaris



El grup de voluntaris i personal del parc que van participar a la jornada d'erradicació de plantes al·lòctones. Font: Arxiu XPN

Foment de l'accessibilitat al parc

Material accessible

Per tal d'afavorir l'accessibilitat al parc com a recurs educatiu i de lleure, s'ha anat proveint del material adaptat següent:

Fitxes didàctiques: 10 fitxes de fauna. Una fitxa inclou les petjades de 10 animals que podem trobar als parcs de la Xarxa de Parcs Naturals. Per a cada animal s'adjunta una fitxa descriptiva amb dibuix en relleu, text en braille i un botó que, en prémer-lo, reproduïx el so de l'animal. Aquestes fitxes les ha redactades l'empresa ComAcess. El parc en té dues carpetes. També s'han elaborat 10 fitxes de flora corresponents a les espècies més emblemàtiques, que inclouen dibuix en relleu, text explicatiu en lletres de gran format sobreimpressionades en braille i l'olor corresponent a cada espècie. La realització va anar a càrrec de Mònica Surís. El parc en té dues maletes.

Mapa tàctil: mapa esquemàtic del parc en relleu i en braille, de mida DIN A3, dut a terme per l'empresa TouchGraphics. El parc en té cinc unitats.

Bicicleta de mà: bicicleta apta per a persones amb alguna discapacitat en les extremitats inferiors i que està adaptada per circular per pistes de muntanya amb ferm regular i sense desnivells importants. El parc en té dues unitats.

Terceres rodes: rodes frontals adaptables a cadires de rodes convencionals que adequen la mateixa cadira a un ús per a pista de muntanya que no presenti desnivells importants. Aquestes rodes s'acompanyen de reposapeus, casc i guants. El parc en té dues unitats.

Dossier d'itineraris: guia en braille associada a l'itinerari amb elements adaptats (la font de la Portella, part adaptada fins a l'Obac Vell). El parc té un dossier.

Barres direccionals: barres que milloren el treball de guiatge en l'acompanyament de persones amb deficiència visual. El parc té cinc barres.

Podeu trobar aquests i altres materials i serveis de suport a l'accessibilitat al [web Accessibilitat a la Xarxa de Parcs Naturals](#).

Rutes teatralitzades inclusives

Amb l'ànim de continuar apostant per fer més accessibles els parcs, l'any 2018 la Xarxa de Parcs Naturals, en col·laboració amb l'Obra Social "la Caixa", va afegir un nou itinerari a les rutes teatralitzades inclusives ja existents a altres espais protegits de la xarxa. La gestió d'aquestes activitats va a càrrec de l'empresa CIMA, SL.

L'itinerari guiat «Emboscada, un viatge pels cinc sentits» es duu a terme al llarg de l'itinerari accessible de la Casa Nova de l'Obac fins a l'Obac Vell, al Parc Natural de Sant Llorenç del Munt i l'Obac. Representa una proposta d'integració amb l'entorn on es posen els cinc sentits. La ruta s'adreça a tots els públics i està adaptada a persones amb discapacitats i especialment amb mobilitat reduïda.

Conduïxen l'activitat dos actors i un educador ambiental. També es pot demanar un intèrpret de llengua de signes o el préstec de material adaptat per a la millora de la mobilitat.

S'han fet 9 sessions de la ruta teatralitzada inclusiva «Emboscada, un viatge pels cinc sentits», amb un total de 147 participants. Aquesta ruta segueix l'itinerari accessible de la Casa Nova de l'Obac a l'Obac vell.



Una escena de l'activitat. Font: CIMA

Accessibilitat per a tothom: la Joëlette

Des del 2012 el parc disposa d'una cadira assistida, coneguda també com a *Joëlette*, per accedir als principals indrets del parc on no és possible fer-ho amb vehicles ni cadires de rodes convencionals.

El 2022 s'han fet 4 sortides amb l'acompanyament de 54 persones entre familiars i amics. Cal destacar la sortida del dia 30 d'abril a Castellsapera amb Joëlette elèctrica.



Font: CIMA

Dia Internacional de les Persones amb Discapacitat

El dia 3 de desembre, coincidint amb el **Dia Internacional de les Persones amb Discapacitat**, es va celebrar una festa de l'accessibilitat als entorns de la Casa Nova de l'Obac. Aquest acte vol ser l'embrió de futures jornades d'accessibilitat de la Xarxa de Parcs Naturals. Aquest esdeveniment es va portar a terme conjuntament amb la Federació d'Entitats Excursionistes de Catalunya (FEEC), que van ser responsables de la crida de voluntaris entre les entitats excursionistes de la zona i la seva formació. Altres entitats, com Rodamunt, LaFACT Fupar i l'escola d'educació especial Crespinell, també es van sumar a col·laborar amb la jornada, i van fer-hi tasques de voluntariat, tallers i assessorament respectivament. L'empresa Joëlette també hi va participar amb l'aportació de diverses cadires tot terreny per al desenvolupament de les activitats.

Els assistents, unes 200 persones, van poder gaudir d'una jornada plena d'activitats: excursions amb Joëlette i barres direccionals, una ruta teatralitzada, tallers diversos pensats per potenciar els cinc sentits, tallers de jardineria i apicultura, conta contes, mostra de materials, *geocaching*, entre d'altres. Aquestes activitats van comptar amb recursos de suport a l'accessibilitat, com ara intèrprets de llengua de signes catalana (LSC), braille i audiodescripció per a persones cegues, cadires Joëlette per a persones amb mobilitat reduïda i barres direccionals per a persones cegues, i un equip d'atenció i suport que va atendre personalment les necessitats que es van anar presentant al llarg de la jornada. El resultat va ser un matí feliç, en què molts participants van poder conèixer de primera mà el ventall de recursos que la Xarxa de Parcs Naturals posa al servei de la diversitat funcional.

Dades web, xarxes socials i aplicacions mòbils del parc

El portal web de la Xarxa de Parcs Naturals de la Diputació de Barcelona ofereix informació de la gestió dels parcs entorn dels eixos de la conservació de la biodiversitat, l'ús públic i l'educació ambiental, i també el foment del desenvolupament socioeconòmic.

Allotja 41 webs i 17 seccions web. Dotze dels webs corresponen als parcs de la Xarxa de Parcs Naturals, i les altres 29 webs corresponen a webs de temàtiques transversals específiques de programes culturals, lúdics, d'educació ambiental, de turisme sostenible, de conservació de la biodiversitat, de gestió forestal, de serveis i equipaments, d'itineraris i d'accessibilitat, entre altres. També inclou webs específics de programes europeus, així com també d'informació de les activitats i notícies dels parcs que gestiona la Diputació de Barcelona.

Des del portal web es pot accedir a les xarxes socials pròpies, gestionades o cogestionades: Facebook (16 pàgines), Twitter (7 comptes), Instagram (12 comptes) i YouTube (12 canals), així com també als webs de la resta de parcs de Catalunya gestionats per la Generalitat de Catalunya.

A final de 2022, i per tal d'optimitzar recursos, es procedeix a tancar i fusionar les pàgines de Facebook del Parc d'Olèrdola i del Parc del Foix amb la del Parc del Garraf, que es passa a anomenar Parcs del Garraf, Olèrdola i Foix.

Dades d'ús del web, xarxes socials i app del parc

Parc Natural de Sant Llorenç del Munt i l'Obac

Web	Pàgines visitades	62.021
Itineraris	Nombre d'itineraris	16
	Visites	1.977
Wikiloc	Nombre d'itineraris	15
	Seguidors	1.016
	Descàrregues	336
Activitats	Nombre	358
Notícies	Nombre	110
Facebook	Seguidors	8.882
Apps	Usuaris	4.864
	Visualitzacions	136.639

* A partir del 2018 les apps de cada parc han quedat integrades en una única app de tots els parcs, «Parcs Naturals», i no es pot discriminar individualment. Les xifres són de les dues apps: l'app «Itineraris Parcs» i l'app «Parcs Naturals».

Projecte Senglar

YouTube	Visualitzacions	588
---------	-----------------	-----

CETS

Web	Pàgines visitades	4.496
-----	-------------------	-------

Falcó pelegrí

YouTube	Visualitzacions	7.600
---------	-----------------	-------

4.4. Activitats de coordinació i governança

4.4.1. Activitats de planificació i participació

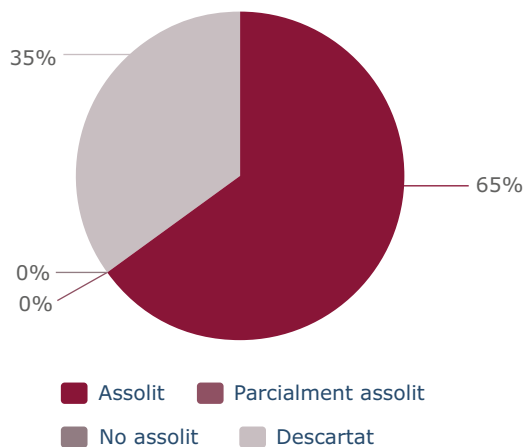
Programació d'objectius i actuacions. Indicadors d'execució

Per tal de poder fer el seguiment i avaluació de l'estat d'execució del programa d'activitats, es disposa del mòdul «SIRGA» de l'aplicació SIGEP, on s'introdueixen els principals objectius i actuacions que es preveu dur a terme durant l'any, i a cadascuna de les actuacions se li associa un indicador d'estat d'execució i un responsable del seguiment.

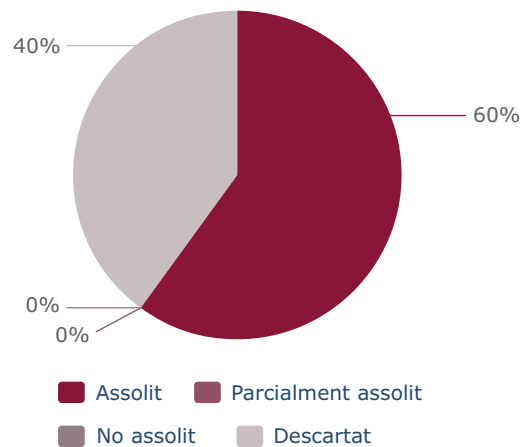
L'estat d'execució d'aquests indicadors es revisa periòdicament durant l'exercici i així es pot disposar d'una diagnosi ràpida de l'avenç en l'assoliment dels objectius proposats.

Semestralment es publiquen al web els gràfics de l'estat d'execució del programa de cada parc, desglossats en els quatre subprogrames. Així, en l'any actual, el resultat final va ser el que es pot veure en els gràfics següents:

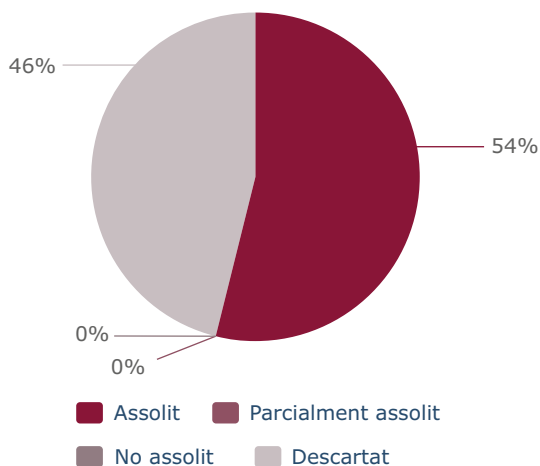
Conservació del patrimoni natural i cultural (2022)



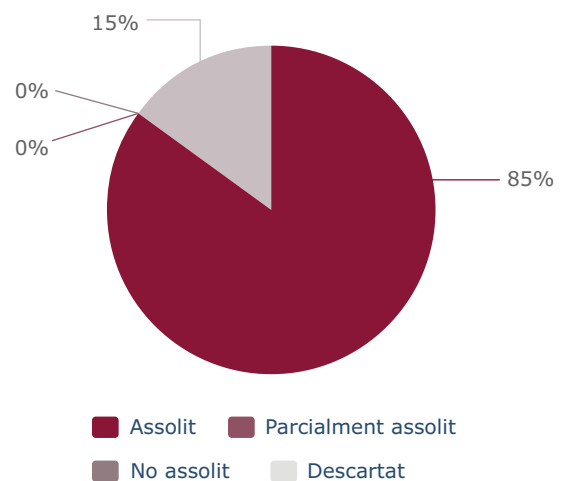
Desenvolupament sostenible i benestar de la població local (2022)



Ús públic i educació ambiental (2022)



Activitats de coordinació i governança (2022)



Reunions dels òrgans de gestió i participació

Reunions del Consell Coordinador

8 de juny de 2022. Sessió telemàtica (14 assistents)

Ordre del dia

1. Aprovació, si s'escau, de l'**acta de la reunió anterior**
2. Donar compte dels temes tractats a la Comissió Consultiva
3. Nou organigrama de la Gerència de Serveis d'Espais Naturals
4. **Informe de gestió**
 - a. Programa d'actuacions 2022
 - b. Principals activitats dutes a terme
 - c. Projectes a desenvolupar
5. Torn de paraules

30 de novembre de 2022. Casal del Poble a Talamanca (11 assistents)

Ordre del dia

1. Aprovació, si s'escau, de l'**acta de la reunió anterior**
2. Donar compte dels temes tractats a la Comissió Consultiva
3. Pla de prevenció d'incendis del parc
4. **Informe de gestió**
 - a. Programa d'actuacions 2022
 - b. Principals activitats dutes a terme
 - c. Nova línia del Bus Parc
 - d. 50è aniversari del Parc Natural de Sant Llorenç del Munt i l'Obac. Trobada d'estudiosos
5. Iniciatives municipals d'ampliació del parc. Primers treballs
6. Torn de paraules



Reunió en línia del Consell Coordinador del Parc Natural de Sant Llorenç del Munt i l'Obac el dia 8 de juny. Font: Arxiu XPN

Reunions de la Comissió Consultiva

10 de maig de 2022. Sessió telemàtica (15 assistents)

Ordre del dia

1. Aprovació, si s'escau, de l'**acta de la reunió anterior**
2. Nou organigrama de la Gerència de Serveis d'Espais Naturals
3. **Informe de gestió**
 - a. Programa d'actuacions 2022
 - b. Principals activitats dutes a terme
 - c. Pla d'ús públic
4. Torn de paraules

10 de novembre de 2022. Sala Sotacoberta Gran del Castell de Vacarisses (12 assistents)

Ordre del dia

1. Aprovació, si s'escau, de l'**acta de la reunió anterior**
2. **Informe de gestió**
 - a. Programa d'actuacions 2022
 - b. Principals activitats dutes a terme
 - c. Nova línia del Bus Parc
3. 50è aniversari del Parc Natural de Sant Llorenç del Munt i l'Obac
 - a. Trobada d'estudiosos del parc
4. Iniciatives municipals d'ampliació del parc. Primers treballs
5. Torn de paraules

Reunions del Fòrum Permanent de la CETS de Sant Llorenç del Munt i l'Obac

29 de març de 2022, 17 hores, a l'Auditori de la Biblioteca de Sant Vicenç de Castellet (28 assistents)

Ordre del dia

1. Benvinguda
2. Valoració i resultats de l'auditoria de renovació de la CETS
3. Pla d'acció 2021-2025. Accions rellevants i previsions
4. Fase II: empreses de la CETS
5. Altres informacions d'interès
6. Torn obert de paraula i cloenda

Es pot consultar l'[acta de la reunió](#).

8 de novembre de 2022, 17 hores, a la Masia Freixa, Terrassa (32 assistents)

Ordre del dia

1. Benvinguda
2. Balanç de la CETS 2022 i resultats destacats
3. Nova tanda d'adhesions d'empreses de fase II
4. Presentació i proposta de fase III
5. Informació d'interès i torn obert de paraula
6. Entrega certificats d'adhesions i renovacions d'empreses de la CETS
7. Cloenda

Es pot consultar l'[acta de la reunió](#).

Convenis

Una bona part de la gestió del programa d'actuacions es fa mitjançant la signatura de convenis de col·laboració amb entitats o amb altres administracions i per a objectius diversos, com podeu veure a la taula següent:

Tipologia	Conveni	Objecte del conveni
Convenis per a la gestió d'equipaments i serveis d'atenció al visitant		
	Ajuntament de Terrassa	Gestió del Centre de Documentació del Parc Natural de Sant Llorenç del Munt i l'Obac. Es gestiona amb el Centre de Documentació i Educació Ambiental del Servei de Medi Ambient i Sostenibilitat de l'Ajuntament de Terrassa
	Ajuntament de Mura	Gestió del Centre d'Informació de Mura
	Ajuntament de Sant Vicenç de Castellet	Gestió del Punt d'Informació de Sant Vicenç de Castellet
Convenis per a la prestació de serveis		
	Ajuntament de Castellar del Vallès	Recollida d'escombraries
	Ajuntament de Sant Llorenç Savall	Recollida d'escombraries
	Ajuntament de Rellinars	Recollida d'escombraries
Altres convenis i acords de col·laboració		
	Universitat de Barcelona	Treballs arqueològics als jaciments arqueològics de les coves de les Ànimes, Simanya i de la Canal per a les anualitats 2022 a 2025

Relacions externes

Al llarg de l'any s'ha dut a terme tot un seguit d'activitats que han comportat contactes amb altres administracions i institucions vinculades al parc:

- Celebració de reunions amb els representants municipals per a la definició del programa anual d'activitats.
- Realització de reunions tècniques amb el cos d'Agents Rurals i representants comarcals del Departament d'Agricultura, Ramaderia, Pesca, Alimentació i Medi Natural (el Bages, el Moianès i el Vallès Occidental) per coordinar actuacions conjuntes.
- Manteniment de contactes diversos amb altres institucions: Policia Local, Mossos d'Esquadra, Guàrdia Civil i Creu Roja.
- Realització de reunions de coordinació amb bombers i ADF locals.
- Activitats de col·laboració i coordinació amb l'Oficina Tècnica de Prevenció Municipal d'Incendis Forestals de la Diputació de Barcelona.
- Realització de reunions tècniques amb representants del Departament d'Acció Climàtica, Alimentació i Agenda Rural i de les societats de caçadors de l'àmbit del parc per acordar el Pla d'aprofitament cinegètic anual de la zona de caça controlada.
- Reunions de coordinació amb la Federació Catalana d'Espeleologia per senyalitzar les cavitats amb problemes d'anòxia.

Coordinació general

Algunes de les activitats principals incloses en aquest apartat han estat les següents:

- Celebració de les reunions informatives del parc amb l'equip tècnic i la direcció.
- Participació a les reunions informatives i tècniques del Servei de Gestió de Parcs Naturals.
- Celebració periòdica de reunions de coordinació amb el personal del parc.
- Celebració de reunions de coordinació i seguiment amb els responsables dels equipaments en règim de concessió administrativa o conveni.
- Seguiment de l'execució del programa d'activitats i del pressupost.
- Elaboració de la memòria del parc corresponent a l'exercici anterior.
- Preparació del programa d'activitats per a l'exercici següent.
- Celebració de les reunions generals de guardes i personal de manteniment del parc.
- Subministrament de la dotació, per al personal del parc, de tot l'equipament de protecció individual per tal de donar compliment al que estableix la Llei 31/1995, de 8 de novembre, de prevenció de riscos laborals i el Reial decret 39/1997, de 17 de gener, pel qual s'aprova el reglament dels serveis de prevenció.

4.4.2. Activitats generals i de suport

Projecte SIGEP

L'aleshores Àrea d'Espais Naturals de la Diputació de Barcelona va engegar l'any 1997 el projecte **SIGEP** (sistema d'informació geogràfica de gestió de la Xarxa de Parcs Naturals), un sistema d'informació geogràfica de georeferenciació i suport de les activitats de gestió, planificació i conservació dels espais protegits que gestiona.

Concebut inicialment com un conjunt reduït d'aplicacions de SIG locals de suport a la gestió del sistema de qualitat dels parcs, el projecte ha anat evolucionant vers un sistema corporatiu en xarxa que té per finalitat enregistrar, processar i efectuar el seguiment d'una bona part de les tasques de gestió i de coneixement de l'estat dels parcs, segons el Pla estratègic del projecte SIGEP elaborat l'any 2007, prenent com a base un conveni de col·laboració amb el Laboratori d'Informació Geogràfica i Teledetecció (LIGIT) de la Universitat Autònoma de Barcelona.

Any rere any es va incrementant el volum d'informació alfanumèrica de què es disposa en la base de dades central del sistema, juntament amb les capes d'informació cartogràfica específiques de la gestió dels parcs i generals de referència. També es van dissenyant aplicacions de SIG en entorn web que implementen algunes de les tasques més destacades de gestió dels parcs i que ajuden a garantir la millora continuada de la qualitat de la gestió i fer-ne un monitoratge constant.

Funcionalitats i aplicacions consolidades

Aplicació	Finalitat
Visualitzador SIGEP	Desplaçar-se per les aplicacions i per la base cartogràfica per geolocalitzar registres de totes les aplicacions i facilitar una primera producció cartogràfica simple
Contactes i <i>mailings</i>	Gestionar les dades de les persones, entitats i empreses que s'enregistren a partir de les aplicacions específiques locals del SIGEP
Gestió d'informes i expedients	Gestionar tots els processos per a l'elaboració d'informes preceptius o d'altres formes de resolució (denúncies, escrits, informes...), iniciats a instància de tercers, per iniciativa pròpia o arran de la detecció d'una incidència
Seguiment i avaluació de la gestió (SIRGA)	Determinar el grau d'assoliment de cada un dels objectius genèrics previstos en l'inici de l'any, a partir de totes les actuacions que cal fer en cadascun dels parcs durant l'annualitat corresponent i basant-se en l'avaluació continuada d'una sèrie d'indicadors específics
Mòdul de projectes	Gestionar els processos de tramitació dels projectes d'obres i serveis i de l'expedient administratiu de contractació
Documents i baixades	Gestionar les baixades i documents per accedir a documentació de l'organització o per treball en la gestió dels usuaris: manuals, plans d'itineraris, plans d'ús públic, models (de contractes, concessions, etc.), enllaços d'interès, baixada de cartografia, eines GIS, etc.
Registre general d'incidències	Unificar l'entrada i registre de tots els tipus d'incidència per tal de dotar la gestió dels parcs de més rapidesa i eficiència, i evitar així demores i confusions sobre el tractament i l'eina a emprar per a cada tipus particular d'incidència, si s'hagués de fer servir una aplicació diferent per enregistrar cada tipus d'incidència
Incidències del Sistema de Qualitat	Gestionar les incidències que són objecte de sistemes de control de la qualitat de la gestió. També, per extensió, s'utilitza provisionalment per tractar els informes de guarderia relatius a termes que no tenen relació estricta amb la Norma Q de qualitat mentre no hi hagi instal·lada una aplicació de gestió d'informes
Suggeriments	Gestionar els suggeriments que fan els usuaris en els parcs. Permet fer-ne el seguiment, gestió i resolució i avaluar el grau de compliment de la resposta
Inventari d'equipaments	Crear l'inventari d'equipaments de la Xarxa de Parcs Naturals pel que fa a la descripció i documentació dels serveis que ofereix cadascun dels diferents equipaments
Incidències d'incendis	Enregistrar i gestionar les incidències que es produeixen en matèria d'incendis forestals, especialment a partir de les dades que recullen els operadors radiotelefònics durant el període de desplegament del Dispositiu de Vigilància d'Incendis d'estiu
Infraestructures de Prevenció d'Incendis Forestals	Gestionar l'inventari d'elements del Pla de prevenció d'incendis forestals, com punts d'aigua i punts de guaita
Inventari de mobiliari exterior	Gestionar els inventaris dels elements de mobiliari exterior situats als parcs, vies de comunicació o equipaments (baranes, fonts, cadenes...)
Inventari de senyalització	Gestionar els inventaris dels elements de senyalització exterior direccional i informativa situats als parcs i produir fitxes per a la generació de comandes
Inventari de localitzacions	Gestionar altres inventaris no programats amb una mateixa estructura de dades

Servei de manteniment integral del SIGEP

Per tal de garantir el funcionament i la millora del SIGEP, es disposa d'un contracte de servei de manteniment integral del sistema d'informació geogràfica de gestió de la Xarxa d'Espais Protegits (SIGEP) de la Diputació de Barcelona.

L'objectiu principal és la prestació del servei de manteniment del sistema (correctiu, preventiu i perfectiu i evolutiu), la prestació de suport de segon nivell i la formació als usuaris, i es descriu a continuació:

Manteniment del funcionament del sistema

- Manteniment correctiu: aplicació de correccions de totes les incidències tècniques i funcionals que provoquen un comportament inadequat del sistema o un mal funcionament.
- Correcció de dades: modificació sobre el conjunt d'informació del sistema.
- Manteniment perfectiu i preventiu: desenvolupament de solucions tècniques adreçades a les millores del sistema i a la reducció de les accions del manteniment correctiu i la correcció de dades.
- Gestió de canvis i pas a producció: implantació inicial en un entorn de desenvolupament i integració a l'entorn de la producció de modificacions i millores sobre les aplicacions del sistema.
- Administració del servei: accions orientades a garantir el bon funcionament i l'administració de l'entorn web del sistema SIGEP.

Formació i suport

- Suport continuat als usuaris amb atenció permanent de consultes (per correu electrònic, telèfon i *in situ*) i formació en relació amb el conjunt d'aplicacions del SIGEP i/o aplicacions de sistemes d'informació geogràfica.
- Altres formacions derivades de la gestió, el manteniment i la resolució d'incidències quan ha calgut formació a grans grups d'usuaris, quan s'han necessitat millores substancials en els processos de gestió de les diferents aplicacions o quan hi ha hagut versions o aplicacions noves.

Manteniment evolutiu

Simultàniament a les tasques de caràcter correctiu i de formació, també es duen a terme accions de manteniment evolutiu que requereixen una planificació més acurada. El conjunt d'accions de caire evolutiu es fa de manera prioritària al llarg del període de servei de manteniment i té com a objectiu avançar en la millora, optimització i extensió del SIGEP.

Cadascuna de les accions evolutives requereix la realització d'un cas de treball complet, que agrupa les tasques següents:

- Anàlisi de requeriments d'usuari i requeriments funcionals de les adaptacions o millores
- Especificació detallada de la funcionalitat de les adaptacions o millores
- Disseny funcional i operatiu de les adaptacions o millores
- Programació de les adaptacions o millores
- Redacció de la documentació tècnica d'implementació de les aplicacions millorades
- Redacció o actualització del manual d'usuari de les aplicacions millorades
- Instal·lació i pas a l'entorn de producció de les aplicacions millorades

Mensualment s'elabora un informe que recull les tasques realitzades de prestació del servei de **manteniment del sistema**, la prestació de **suport** i la **formació** als usuaris, així com també la prestació de **manteniment evolutiu**.

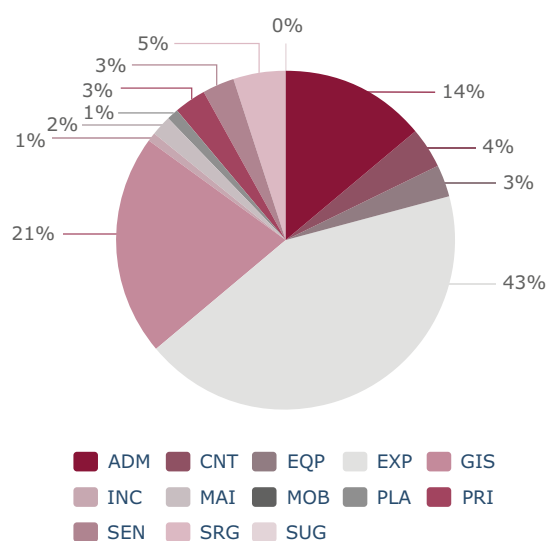
Les atencions prestades per al manteniment del sistema i la resolució d'incidències s'enregistren en l'aplicació de la Relació d'Incidències Correctives (RIC). En cada informe mensual es presenta un resum de les tasques de manteniment realitzades; en els apartats d'evolució del servei es mostren les dades de les incidències produïdes i ateses, manteniment evolutiu, gràfics i indicadors segons els acords de nivell de servei estipulats en el contracte.

La disponibilitat de la RIC i l'explotació de les seves dades enregistrades nodreixen el **registre i seguiment de tasques centralitzat** (RSTC), que comptabilitza la distribució del temps a cadascuna de les tasques portades a terme (correctius, preventius i perfectius, evolutius i suport), analitzat en la prestació del servei de manteniment, formació i suport als usuaris, i la **base de dades de coneixement** (BDC), que descriu la metodologia emprada per resoldre cadascuna de les atencions i incidències.

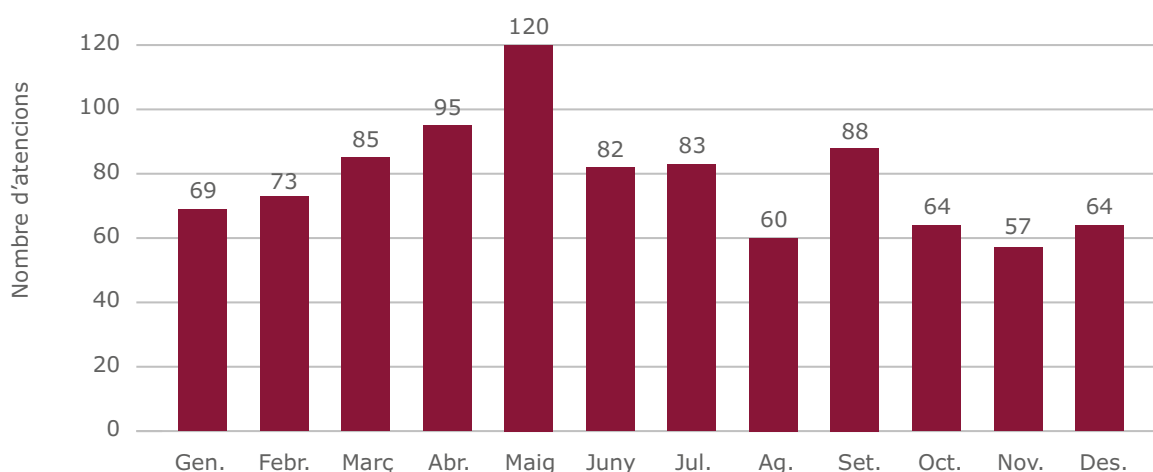
En la taula següent es recullen les **atencions prestades durant tot l'any** en concepte de manteniment, agrupades per tipologies (les dades es refereixen al conjunt de parcs de la XPN):

Abreviatura	Concepte	Atencions
ADM	Administració	173
CNT	Contractes d'obres i projectes	51
EQP	Equipaments	36
EXP	Expedients	544
GIS	GIS	263
INC	Incidències de qualitat	20
MAI	Contactes i mailings	27
MOB	Mobiliari	2
PLA	Infraestructures de prevenció d'incendis	12
PRI	Procediments informatius	36
SEN	Senyalització	33
SRG	SIRGA	65
SUG	Suggeriments	6
Total general		1.268

Distribució percentual de les atencions prestades per tipologia (2022)



Pel que fa al **nombre d'atencions**, l'evolució mensual al llarg de l'any és la mostrada en el gràfic següent:



Quant al **manteniment evolutiu**, fins al moment s'han elaborat els mòduls següents:

Codi	Títol	Descripció
EVO.1	Informes d'activitats (ús públic)	Incorporació de la gestió de dades de les activitats d'ús públic (dates, participants...) i creació d'explotacions
EVO.2	Activitats generals / Agenda	Automatització del calendari de les activitats als parcs
EVO.3	Incidències d'informes de guarderia	Generació i tramitació dels informes de guarderia
EVO.4	Circuit SSG	Creació del circuit dels informes de la Secció de Suport a la Gestió
EVO.5	Mòdul de projectes (SSG)	Aplicació per a la gestió dels projectes d'obres i serveis i de l'expedient administratiu de contractació
EVO.6	Equipaments (ús públic)	Connexió de l'aplicació del SIGEP amb el portal de dades obertes de la web de la XPN
EVO.7	Aplicació d'inventari	Aplicació per a la gestió genèrica d'inventaris
EVO.8	Finques	Creació de la capa de finques i integració en el visualitzador de cartografia
EVO.9	Integració d'expedients a la seu electrònica	Integració del SIGEP amb la seu electrònica de la Diputació de Barcelona i formularis de la Xarxa de Parcs Naturals
EVO.10	Gestor de baixades i documents	Gestió d'un repositori de recursos (eines cartogràfiques, enllaços web, etc.) i models (models de documents per redactar informes, plantilles per elaborar mapes, etc.)
EVO.11	Tramitació dels suggeriments a expedients	Generació del circuit de tramitació de resposta als suggeriments
EVO.12	Conformitat d'expedients (OASJ)	Millores del circuit de tasques del personal de l'OASJ
EVO.13	Personal vacant sense perdre històrics	Baixes i jubilacions (directors, tècnics, guardes): INCQ, SIRGA i EXP
EVO.14	Millores de les aplicacions d'incidències	Fitxa i procediments
EVO.15	Documents	Modificació en la gestió i emmagatzematge dels documents de les aplicacions del SIGEP
EVO.16	Gestió de dades de finques	Ampliació de les explotacions sobre les dades de finques
EVO.17	Finques. Explotacions	Explotacions cartogràfiques sobre les dades de finques
EVO.18	Expedients. Agenda d'activitats	Modificació i ampliació de les dades de l'agenda d'activitats
EVO.19	Mòdul de projectes. Noves funcionalitats	Ampliació de les dades gestionades i dels processos dels circuits
EVO.20	Equipaments. Noves dades web	Adaptació de les dades i explotacions a les millores del web d'equipaments de parcs

Al llarg d'aquest any s'han desenvolupat i posat en servei els evolutius següents:

Codi	Títol	Descripció
EVO.21	Adaptació dels circuits a la nova estructura	Millores en els circuits de l'aplicació d'expedients per a adaptar-los a la nova estructura de la Gerència de Serveis de Parcs Naturals al febrer de 2022
EVO.22	Mòdul de projectes. Adaptació a la nova estructura	Millores en els circuits de l'aplicació del mòdul de projectes per adaptar-los a la nova estructura de la Gerència de Serveis de Parcs Naturals al febrer de 2022
EVO.23	Incidències de seguiment d'expedients	Millores en l'aplicació d'incidències de qualitat i informes d'expedients per vincular les activitats i actuacions als informes de guarderia o incidències de qualitat derivades
EVO.24	Mòdul de projectes. Nova tipologia	Millora de l'aplicació del mòdul de projectes per a la gestió de nous tipus d'actuacions: tasques de manteniment o actuacions de contractes menors

Seguiment i control de la normativa

La gestió del Pla especial implica el control del compliment de les disposicions del text normatiu i de les diverses normes legislatives vigents relatives als àmbits jurídics relacionats amb l'espai protegit.

Això comporta les activitats de caire jurídicoadministratiu següents:

- **Informes** preceptius dels projectes i les activitats que es pretenen desenvolupar en l'àmbit del Pla especial.
- Actuacions contra les infraccions comeses, que s'instrumenten bàsicament en la presentació de **denúncies** davant els organismes competents.

A banda d'aquestes qüestions, també hi ha un volum important d'expedients relacionats amb la gestió del Pla especial que, sense tenir el caràcter normatiu d'informe o denúncia, impliquen una comunicació formal entre l'espai protegit i la societat. Són tots els **escrits** que es generen arran de consultes, de sol·licituds de subvenció, o com a resultat de l'acció dels guardes del parc i que comporten un procés de relació amb tercers.

Els expedients tramitats al llarg de l'exercici, agrupats temàticament, són els següents:

Expedients gestionats

Tipologia	Inf.	Den.	Esc.	Total	%
Abocaments / vehicles abandonats				0	0,0
Accidents / Rescats / Recerca de persones				0	0,0
Activitats científiques, culturals i educatives	32			32	15,2
Activitats esportives, turístiques i de lleure	78			78	37,1
Actuacions urbanístiques	4			4	1,9
Altres escrits relacionats amb subvencions				0	0,0
Aplecs, trobades, festes i fires	2			2	1,0
Aprofitaments de recursos naturals (agrícoles, ramaders o miners)	7			7	3,3
Caça (aprofitaments i PTGC - plans tècnics de gestió cinegètica)				0	0,0
Circulació motoritzada	1	20		21	10,0
Filmacions i reportatges fotogràfics	11			11	5,2
Incendis	3			3	1,4
Informació general	1			1	0,5
Informes interns de subvencions a ajuntaments				0	0,0
Informes interns de subvencions a particulars	1			1	0,5
Instal·lacions tècniques	5			5	2,4
Pla de conservació, seguiment i recerca (animals morts o abandonats)				0	0,0
Pla de conservació, seguiment i recerca (fauna/flora)				0	0,0
Pla de conservació, seguiment i recerca (paisatge)				0	0,0
Suggeriments Q			27	27	12,9
Treballs forestals (aprofitaments i PTGMF - plans tècnics de gestió i millora forestal)	9			9	4,3
Xarxa viària	2			2	1,0
Altres	2	5		7	3,3
Total	158	25	27	210	100,0

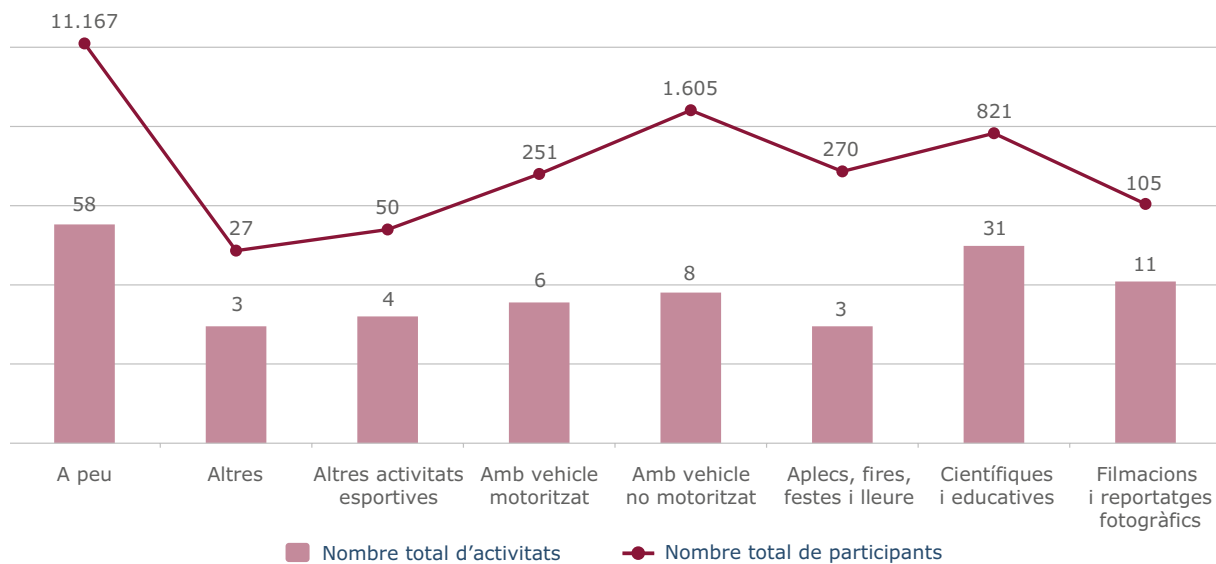
Abreviatures: **Informes** / **Denúncies** / **Escrits**

Activitats d'ús públic informades

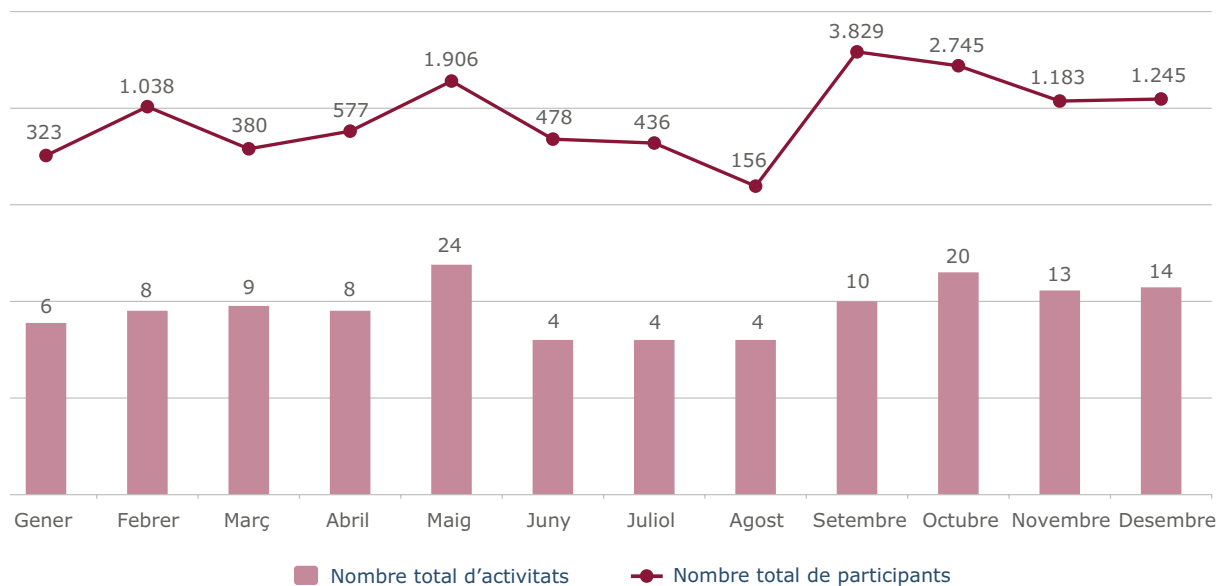
L'any 2021 s'han informat un total de **94 activitats d'ús públic**, amb un total de **8.906 participants**.

Els totals d'activitats i participants, agrupats per tipologia d'activitat i per mesos, així com també l'evolució interanual els podeu visualitzar en els gràfics següents:

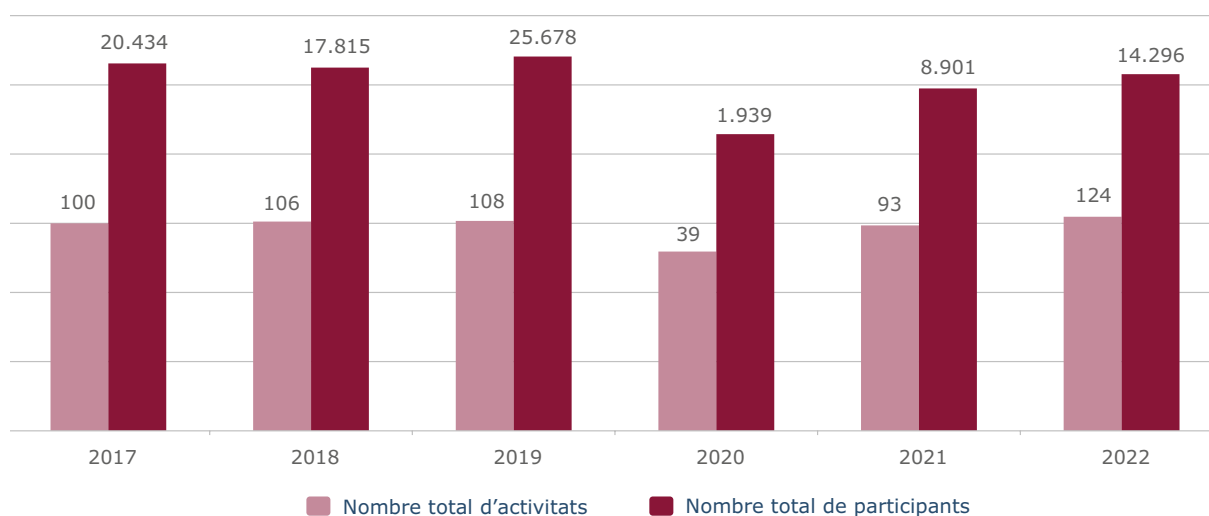
Distribució per tipologies del nombre d'activitats d'ús públic informades i de participants (2022)



Distribució mensual del nombre d'activitats d'ús públic informades i de participants (2022)



Evolució interanual del nombre d'activitats d'ús públic informades i de participants (2022)



Incidències

A continuació s'exposa un resum dels informes que s'han emès arran de les tasques de seguiment i control de la normativa que duu a terme el personal del parc, especialment els guardes. Les incidències elaborades pels guardes del parc, que posteriorment poden donar lloc a informes, denúncies o altres escrits, constitueixen un element bàsic per fer efectiva la tasca de vigilància i control del planejament.

Temàtica i distribució temporal de les incidències

Tipologia	1r trimestre	2n trimestre	3r trimestre	4t trimestre	Total
Neteja / Manteniment	18	17	6	6	47
Seguretat / Accident	5	2	1	1	9
Senyalització	4	3	8	4	19
Ús públic	1	1	1	1	4
Altres	0	2	0	1	3
Informes de guarderia	20	8	11	6	45
Total general	48	33	27	19	127

Accions formatives, jornades, seminaris i actes organitzats

Assistència a jornades, seminaris i trobades

- **Adaptación al cambio climático en las áreas protegidas.** Fundación Interuniversitaria Fernando González Bernáldez, febrer-març.
- **Congrés ESPARC 2022. Per uns espais naturals protegits vius,** del 18 al 22 de maig. Sierras de las Nieves.
- **V Trobada d'Estudiosos del Foix,** 6 de juny. Santa Margarida i els Monjos.
- **8è Congrès Forestal Espanyol. La Ciència forestal i la seva contribució als Objectius de Desenvolupament Sostenible,** del 27 de juny a l'1 de juliol. Lleida.
- Curs en línia «**Tendidos eléctricos y aves**» d'**Aquila A-Life**, del 12 al 22 de juliol.
- **International Symposium on Wild Boa and Other Suids,** del 6 al 8 de setembre. Seva, Barcelona.

- **VI Congreso Nacional de Agentes Forestales y Medioambientales**, 17, 18 i 19 d'octubre. Logroño (La Rioja).
- **X Trobada d'Estudiosos de Sant Llorenç del Munt i l'Obac**, 22 i 23 de novembre. Sant Vicenç de Castellet.
- **Curs teoricopràctic d'identificació i bioseguretat d'amfibis**. Societat Catalana d'Herpetologia.
- Segona jornada en línia del **SEGRE**.
- Presentació **LIFE RedBosques_Clima**.
- Jornada forestal **LIFE-MIXFORCHANGE**.
- Sessió tècnica: «**Seguiment del canvi ambiental de la Xarxa Fluvial de la Província de Barcelona**» (**CAXF**).
- **Jornada forestal LIFE-Climark**.
- **Jornada forestal Sant Francesc** (Torre Marimon - Arenes).
- **Què fem amb els boscos madurs? L'exemple del projecte Life RedBosques**.
- **Els espais oberts: de la planificació a la gestió**, 24 d'octubre. CREA.
- **OruxMaps**. L'aplicació mòbil de cartografia per a la gestió forestal.

Assistència a cursos organitzats directament per la Diputació de Barcelona

- Primers auxilis. Procediment d'assistència sanitària immediata al medi natural (en línia), 14 de març.
- Competències digitals (aprenentatge mòbil), del 21 de febrer al 17 de març.
- Mindfulness (aprenentatge mòbil), del 28 de febrer al 21 de març.
- Organitza't amb TRELLO, març-abril.
- Organització i planificació en el teletreball (en línia), 28 d'abril.
- Prevenció de riscos laborals en el teletreball (en línia), 28 d'abril.
- Bones pràctiques a les xarxes socials (AutoAcredita't), del 19 al 25 de maig.
- Brush up your english! (aprenentatge mòbil), del 16 de maig al 10 juny.
- Comunicació empàtica (AutoAcredita't), del 16 al 22 de juny.
- Crea el teu propi benestar integral (aprenentatge mòbil), del 7 al 26 de juny.
- Tècniques de mediació i gestió del conflicte (aprenentatge mòbil), del 7 al 27 de juny.
- Com funcionen les *fake news* i evitar caure en elles (aprenentatge mòbil), del 20 de juny al 5 de juliol.
- Taller sobre l'ús de les majúscules i les minúscules (aprenentatge mòbil), del 27 de juny al 6 de juliol.
- Acollida en matèria de prevenció de riscos laborals (en línia), 19 de setembre.
- Elaboració de memòries de gestió (AutoAcredita't), entre el 29 de setembre i el 5 d'octubre.
- Com redactar amb eficàcia: tècniques i pràctiques (videoformació i en línia), del 16 de setembre al 15 de novembre.
- Conducció eficient a la DIBA (en línia), del 7 al 17 de novembre.
- Sortida interna dels tècnics de territori i el Centre Tecnològic Forestal: Índex Biodiversitat Potencial.
- Identificació i anàlisi de problemes i presa de decisions.
- Formació sobre l'aplicació Anàlisi del SEFA.
- Formació per a la utilització del GEP.

Assistència a jornades de formació del Parc Natural de Sant Llorenç del Munt i l'Obac

Formació adreçada al personal del Pla d'informació

- Inici i formació del Pla d'informació. La Mata, 7 de gener.
- Taller d'integració del servei d'informació de la XPN. Nivell 1. Adreçat als informadors que s'acaben d'incorporar, 2 i 9 de juliol.

- Final de la campanya de primavera i formació del Pla d'informació. L'Obac, 3 de juliol.
- Reinici i formació del Pla d'informació. La Mata, 3 de setembre.
- Final de la campanya de tardor i formació del Pla d'informació. La Mata, 18 de desembre.

Formació adreçada al personal del parc

- Formació sobre els treballs arqueològics de Serra Llarga i l'Obac Vell.

Activitats de docència, divulgació i educació ambiental

- Xerrada sobre els nius als alumnes d'infantil de l'Escola de Rellinars, 25 d'abril.
- Presentació sobre la gestió del parc i la conservació de la biodiversitat als alumnes de l'assignatura Biologia de la conservació del Grau de Biologia Ambiental de la Universitat Autònoma de Barcelona.
- Seminari de gestió d'espais naturals. El Parc Natural de Sant Llorenç del Munt i l'Obac, un paisatge a gestionar. Universitat Autònoma de Barcelona.
- Presentació sobre la gestió del parc i la conservació de la biodiversitat i sortida de camp als alumnes del Màster d'Ecologia, Gestió i Restauració del Medi Natural de la Universitat de Barcelona.
- Docència al Màster en Intervenció i Gestió Ambiental - Tutories, seminaris i tribunals. Universitat de Barcelona.
- Participació en el Grup de Treball d'Espècies Exòtiques Invasores. Àrea de Desenvolupament Sostenible - Federació Espanyola de Municipis i Províncies.



Guarda del parc fent una xerrada sobre els nius als alumnes d'infantil de l'escola de Rellinars.
Font: Arxiu XPN

Certificacions de qualitat del parc

Sistema de qualitat als equipaments i serveis d'ús públic del parc

El 27 de juny es fa l'auditoria interna. S'hi destaca que cal actualitzar el protocol de riscos naturals i la traçabilitat de les incidències. S'hi recull una no-conformitat: no s'ha fet curs de primers auxilis per al personal d'informació.

Els dies 30 de novembre i 1 de desembre es duu a terme l'auditoria de renovació del sistema de qualitat en la gestió d'equipaments i serveis d'ús públic.

Es fa el seguiment i control dels indicadors de gestió relacionats amb l'evolució del sistema de qualitat. També es visiten els equipaments: àrea d'esplai de les Arenes i la Pahissa del Marquet i l'itinerari d'SL-C 65 Camí de les Arenes.

Es valora la consolidació dels diferents recursos i el seguiment de la gestió de l'ús públic, de cara a la millora continuada. Els aspectes que es detectin que han avançat menys seran prioritaris en el pla de millora del proper any, pla que ha de servir per tenir controlats la majoria dels processos de gestió del parc, especialment aquells que afecten la qualitat de la visita dels seus usuaris.