



Gestión de los flujos de visitantes a las zonas rurales (prueba piloto en Rupit y Pruit)

Instalación de sensores y paneles LED para monitorizar en tiempo real la capacidad de los aparcamientos del municipio de Rupit y Pruit y regular el flujo de visitantes de forma preventiva y evitar la masificación de los espacios.




Incidir sobre la movilidad en el territorio para conciliar la capacidad de acogida con la demanda en tiempo real.

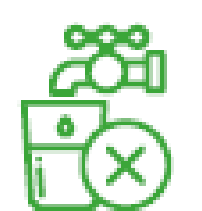
Reducir las sobrepresiones en espacios naturales y sistemas de abastecimiento de aguas y otros recursos en los territorios turísticos.

Descentralizar, distribuir y diversificar la presión generada por los nuevos modelos de turismo y dotar a la población residente de instrumentos y datos para gestionar su propio proyecto de territorio ante una demanda creciente.


Sobre qué riesgos climáticos se actúa



Cambios en el patrón de demanda turística



Escasez de agua para consumo turístico



Aumento del riesgo de incendios forestales

Fecha de inicio: 09/08/2024

Socio impulsor: Associació per al Desenvolupament Rural Integral de la Zona Nord-Oriental de Catalunya

Territorio de actuación: Rupit i Pruit (Osona)

Presupuesto: 71.455,47 €

COcreando acción estratégica para adaptar los territorios y la economía local al cambio climático



8 años
hasta el 2030



18,6 M€
presupuesto



25
socios



60 %
de Catalunya



+1.800
personas
implicadas



+76
acciones
previstas



+73 M€
inversión en
otras acciones



+900.000
personas

